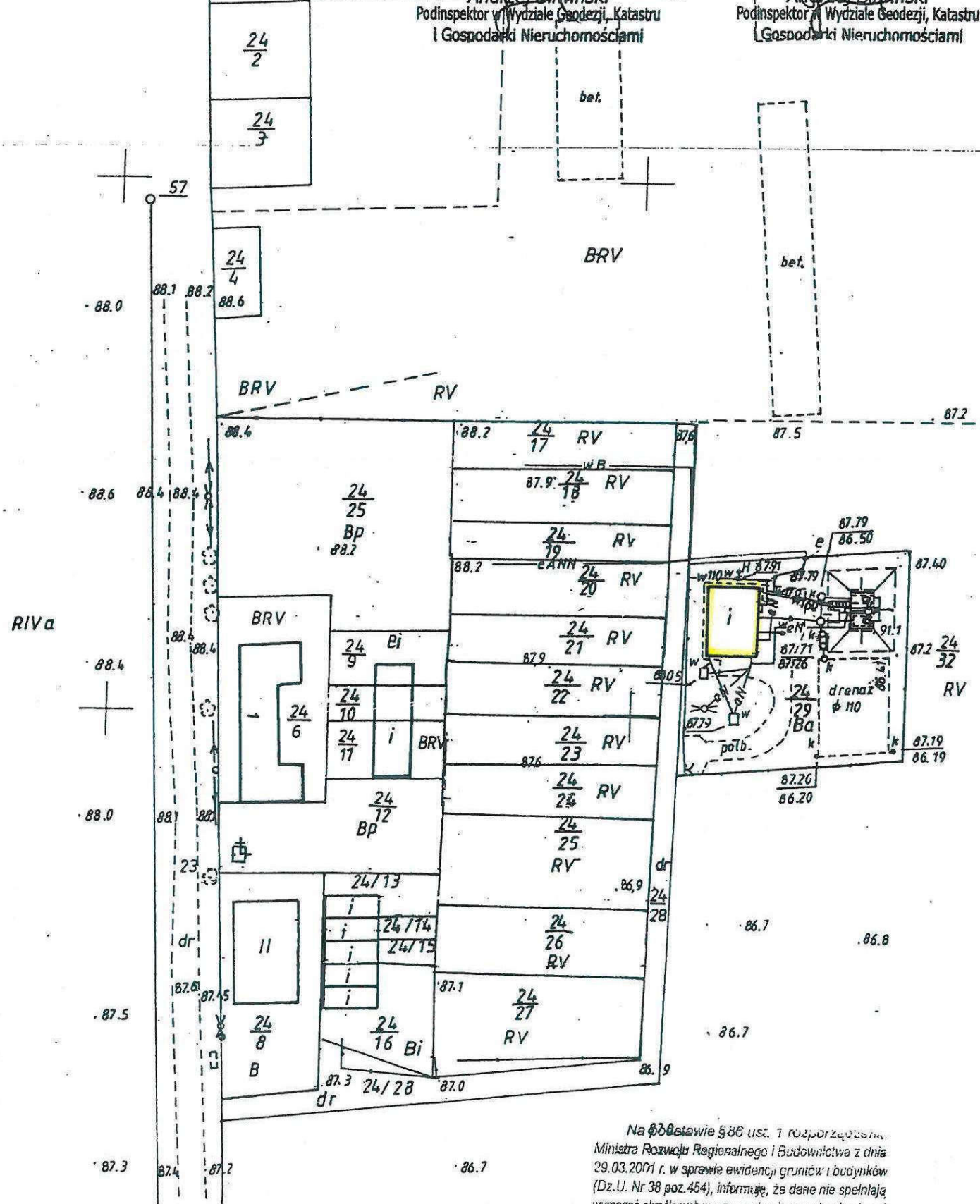


Lp. 1 Budynek stacji uzdatniania wody (SUW Nowa Dziedzina)

Woj. zachodniopomorskie  
 Gmina: BARLINEK  
 Obręb: STAD PLE  
 Skala: 1:1000

STAROSTA MYŚLIBORSKI  
 Wydział Geodezji, Katastru i  
 Gospodarki Nieruchomościami  
 Poświadczam zgodność niniejszego dokumentu z oryginałem przyjętym do państwowego zasobu geodezyjnego i kartograficznego w dniu 09.09.2013 i zaewidencjonowanym pod nr 521.112.21001.  
 Niniejsza mapa nie może służyć do celów projektowych  
 (1)  
 Myślibórz, dnia 2013-09-11 [Podpis] Starosta  
 (Podpis, stanowisko służbowe osoby upoważnionej)  
Andrzej Siliński  
 Podinspektor w Wydziale Geodezji, Katastru i Gospodarki Nieruchomościami

STAROSTA MYŚLIBORSKI  
 Wydział Geodezji, Katastru i  
 Gospodarki Nieruchomościami  
 Reprodukowanie, rozpowszechnianie i rozprzewadzenie niniejszego dokumentu wymaga zezwolenia, o którym mowa w art. 18 ustawy z dnia 17 maja 1989 r. Prawo geodezyjne i kartograficzne (Dz. U. z 2010 r. Nr 193, poz. 1287 z późn. zm.)  
 (1)  
 Myślibórz, dnia 2013-09-11 [Podpis] Starosta  
 (Podpis, stanowisko służbowe osoby upoważnionej)  
Andrzej Siliński  
 Podinspektor w Wydziale Geodezji, Katastru i Gospodarki Nieruchomościami



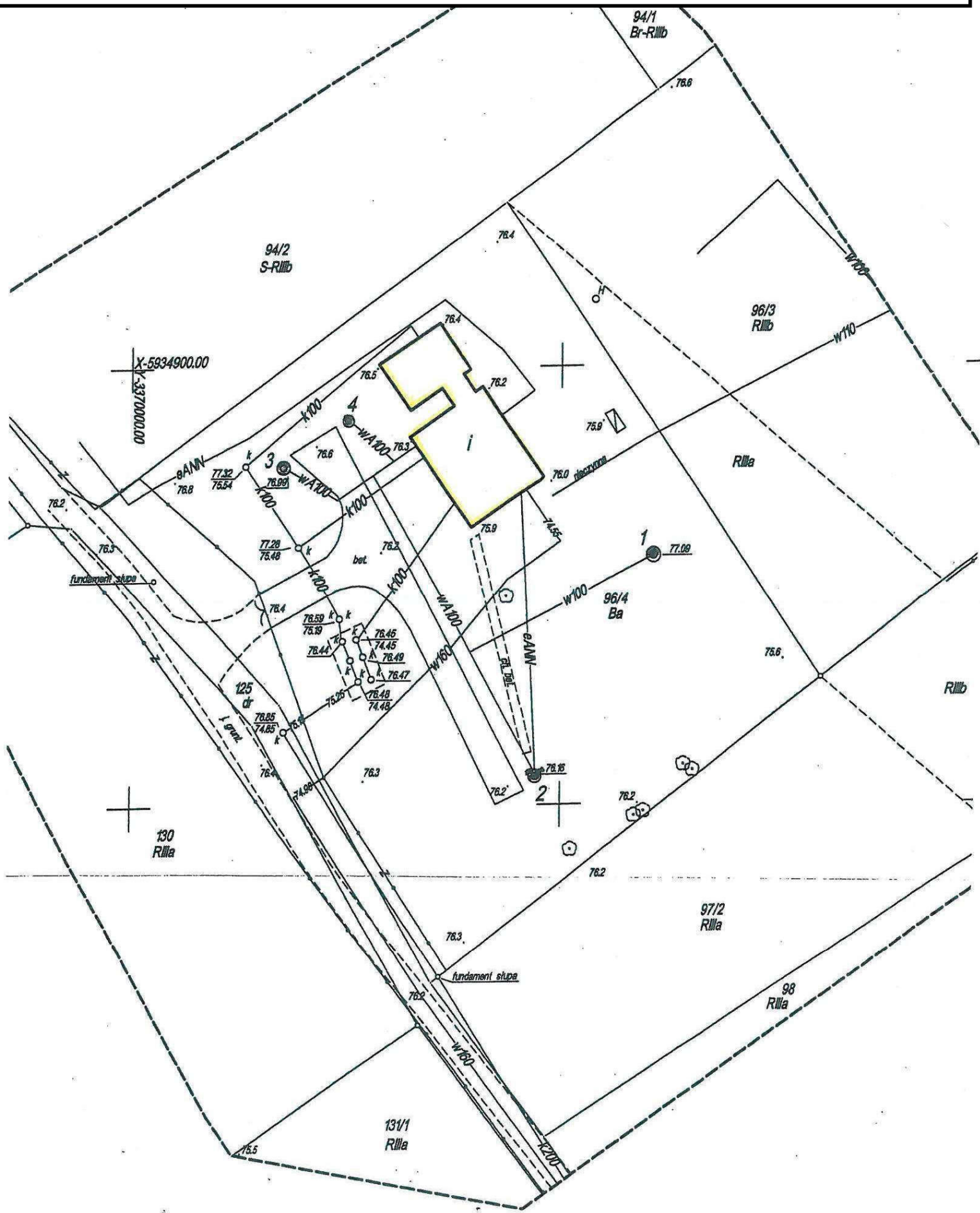
Na podstawie § 86 ust. 1 rozporządzenia Ministra Rozwoju Regionalnego i Budownictwa z dnia 29.03.2007 r. w sprawie ewidencji gruntów i budynków (Dz.U. Nr 38 poz. 454), informuję, że dane nie spełniają wymogów określonych w rozporządzeniu z dnia 11.01.2007 r.







Lp. 5 Budynek Stacja uzdatniania wody (SUW Mostkowo)



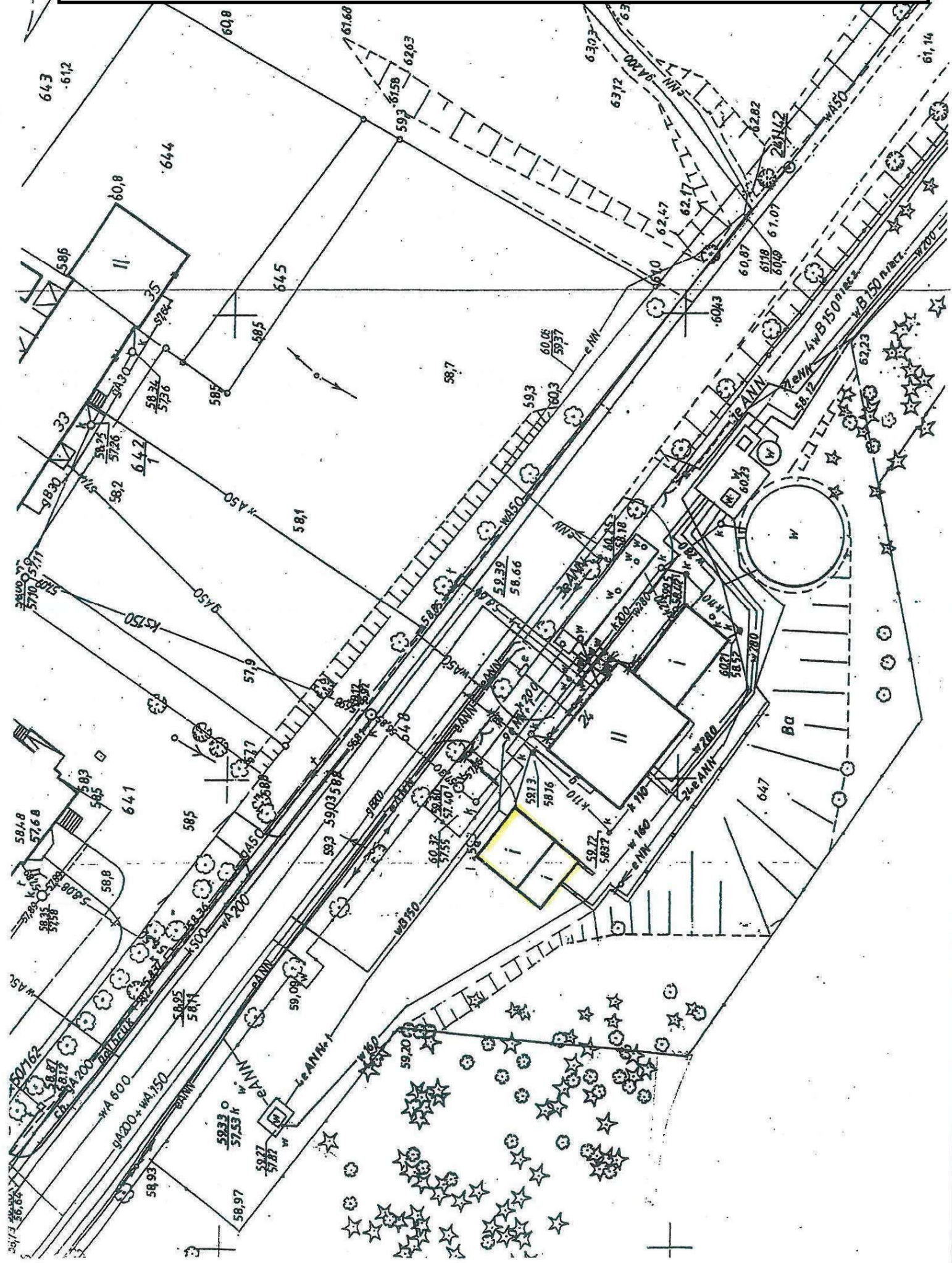


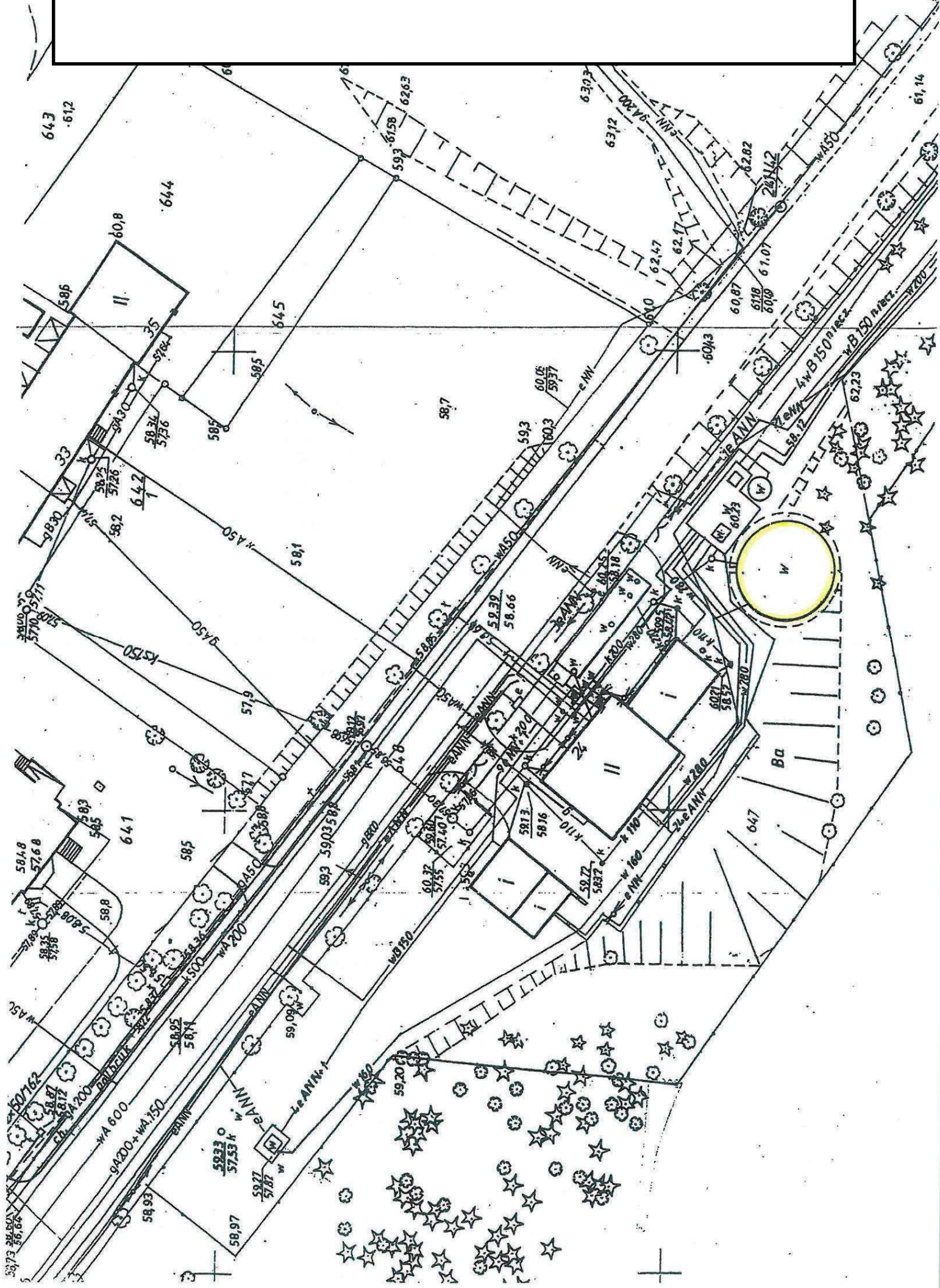




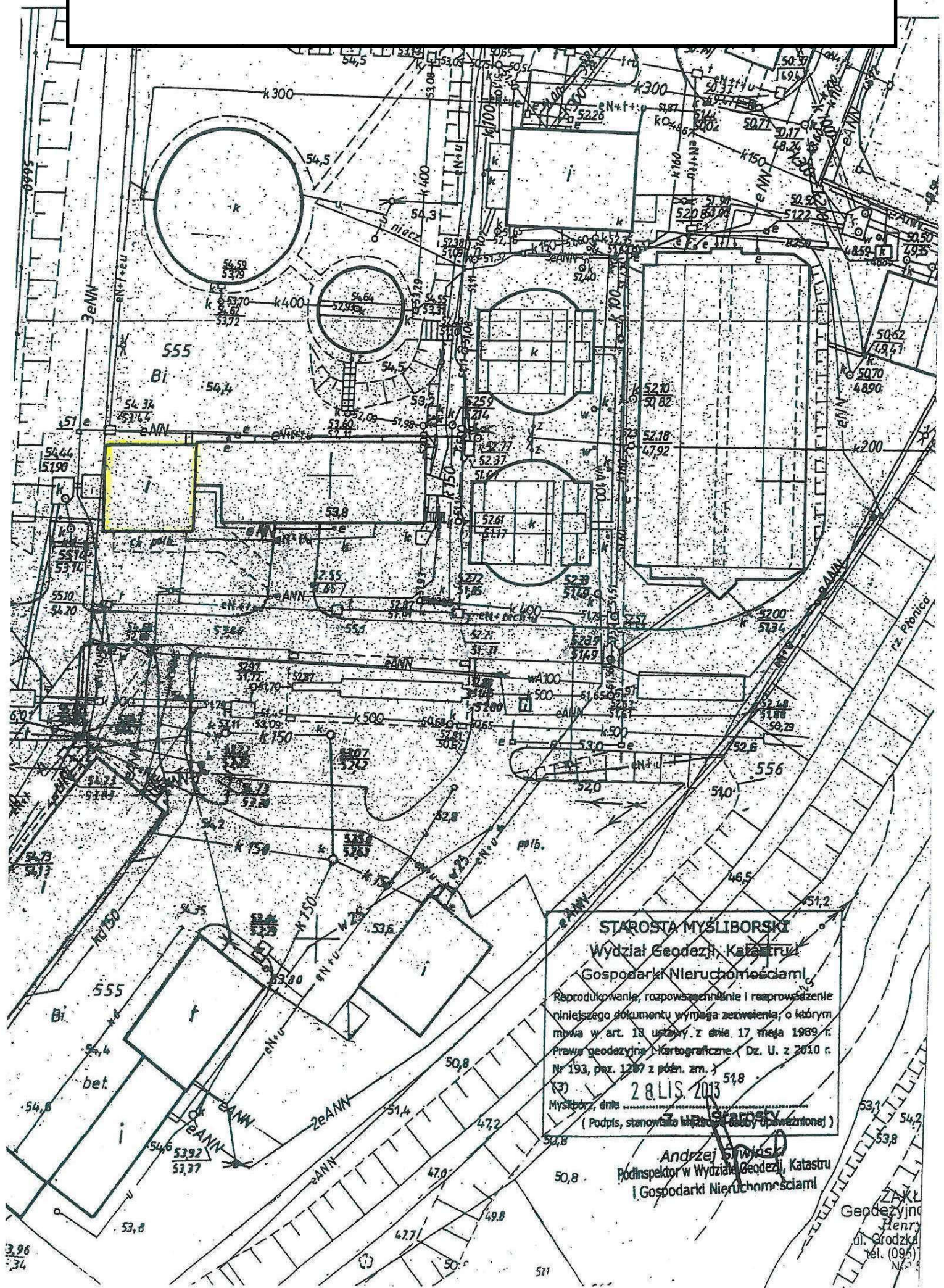


Lp. 9 Budynek agregatu prądowórczego z magazynem podręcznym





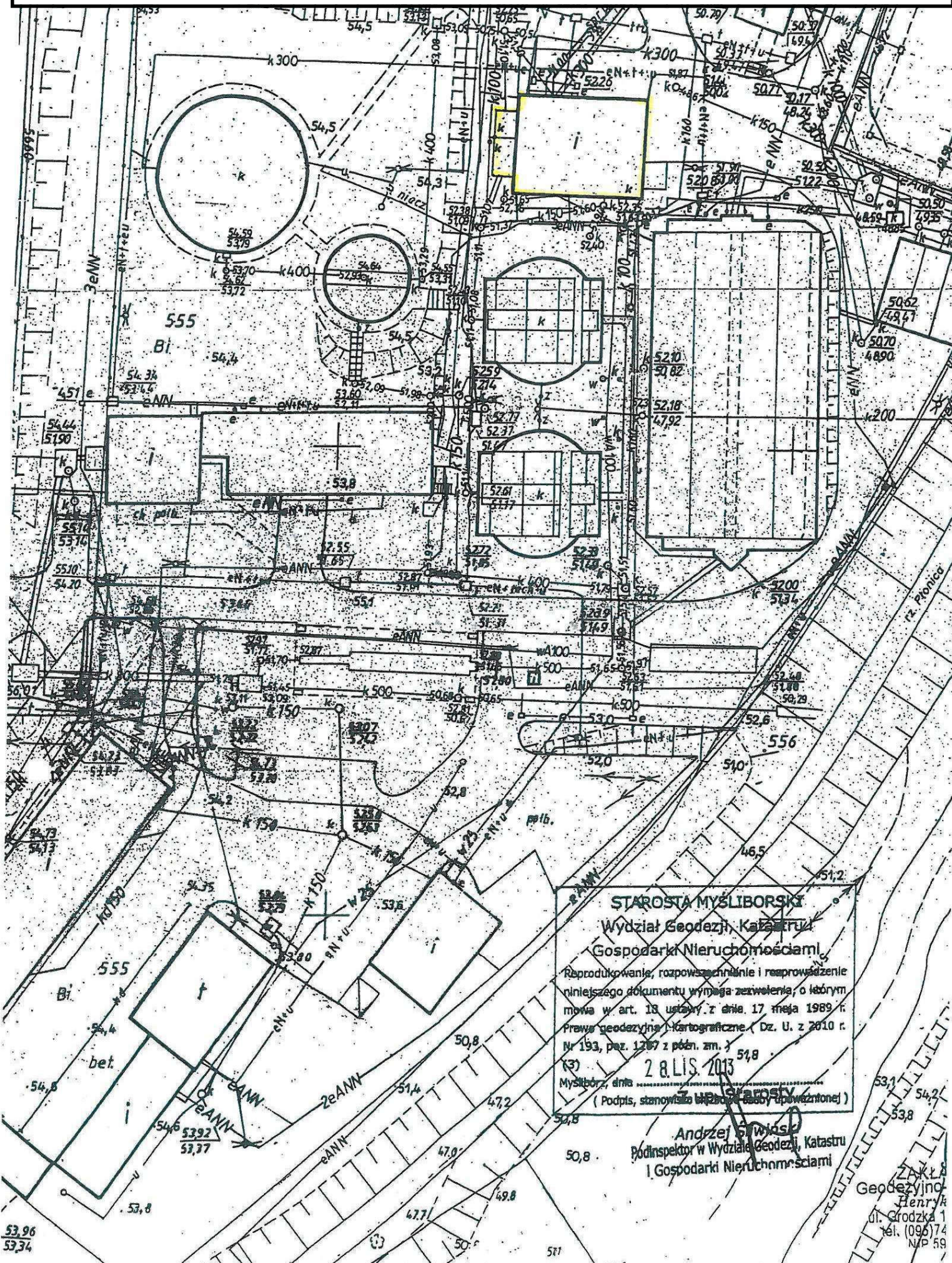
Lp. 11 Budynek krat (Oczyszczalnia Ścieków Barlinek)



**STAROSTA MYSLIBORSKI**  
**Wydział Geodezji, Katastru**  
**Gospodarki Nieruchomościami**  
Reprodukcowanie, rozpowszechnianie i rozprowadzanie  
niniejszego dokumentu wymaga zezwolenia, o którym  
mowa w art. 13 ustawy z dnia 17 maja 1989 r.  
Prawa geodezyjne i Kartograficzne, Dz. U. z 2010 r.  
Nr 193, poz. 1207 z późn. zm.) 518  
20.11.2013  
Mysłubórz, dnia .....  
(Podpis, stanowiące dowód autentyczności)

**Andrzej Świerkowski**  
Podinspektor w Wydziale Geodezji, Katastru  
i Gospodarki Nieruchomościami

ZAKŁAD  
Geodezyjny  
Henryk  
o. Grodzki  
tel. (094) 452-11-11  
NIP 780-188-23



**STAROSTA MYSLIBORSKI**  
Wydział Geodezji, Katastru  
Gospodarki Nieruchomościami

Reprodukcowanie, rozpowszechnianie i rozprowadzenie niniejszego dokumentu wymaga zezwolenia, o którym mowa w art. 18 ustawy z dnia 17 maja 1989 r. Prawa geodezyjna i kartograficzne (Dz. U. z 2010 r. Nr 193, poz. 1267 z późn. zm.)

(3) 2 8. LIS. 2013

Mysłibórz, dnia .....  
(Podpis, stanowisko i data)

Andrzej Świątek  
Podinspektor w Wydziale Geodezji, Katastru  
i Gospodarki Nieruchomościami

ZAKŁ. 8  
Geodezyjno-  
Henryk  
ul. Grodzka 1  
tel. (096) 74  
NIP 59

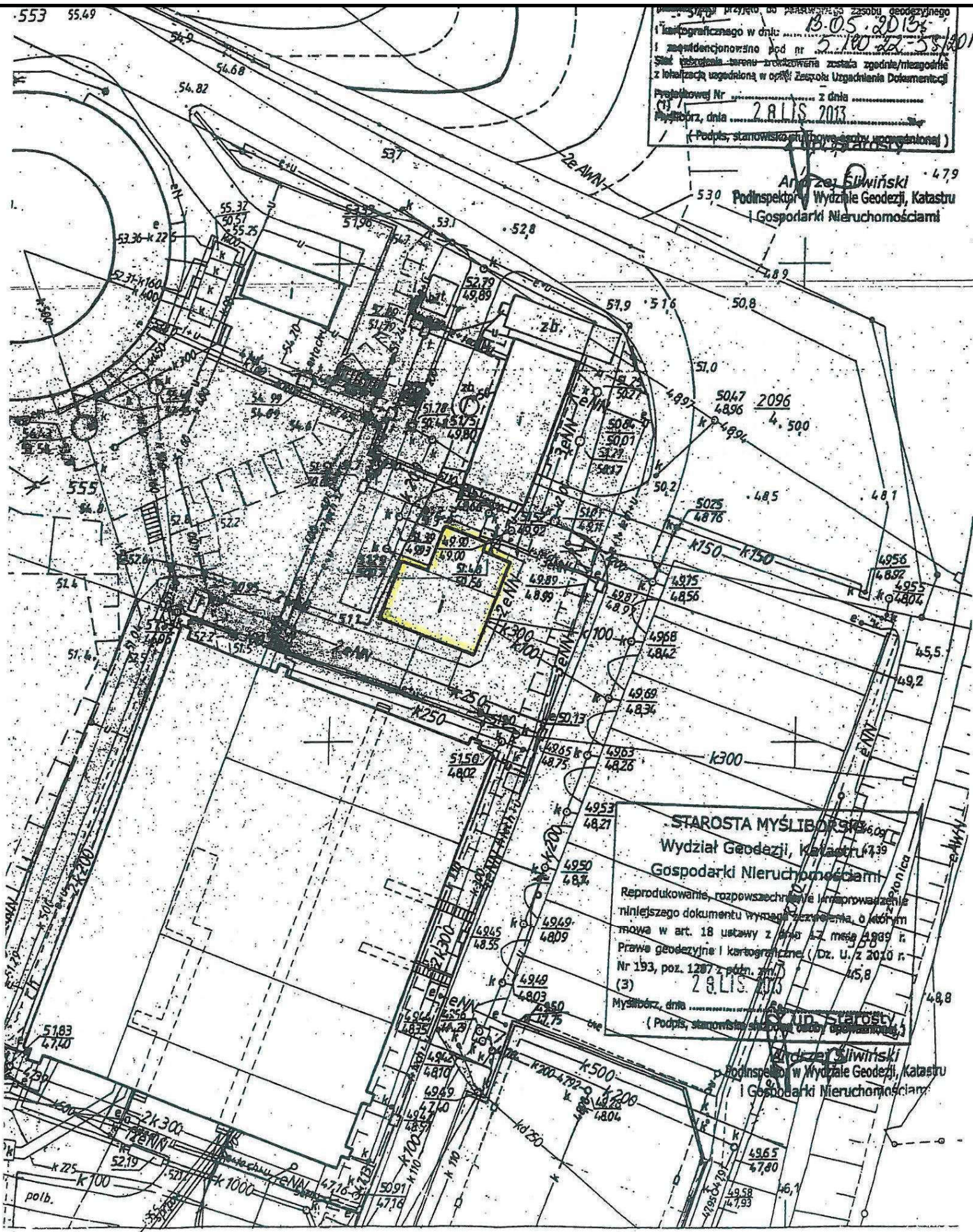
Lp. 13 Przepompownia osadu nadmiernego, recyrkulacji i zagęszczania osadu (Oczyszczalnia Ścieków Barlinek)

553 55.49

Przebieg przyjęty do planu: Zasobu geodezyjnego kartograficznego w dniu 13.05.2013  
I zarejestrowano pod nr 5.100.22.58.001  
Stan techniczny terenu - przekazywana została zgodnie/międzygodnie z lokalną umową w oparciu o Zasobu Urzędniczej Dokumentacji Projektowej Nr ..... z dnia .....

Mysłobórz, dnia 29.11.2013  
(Podpis, stanowisko i funkcja osoby odpowiedzialnej)

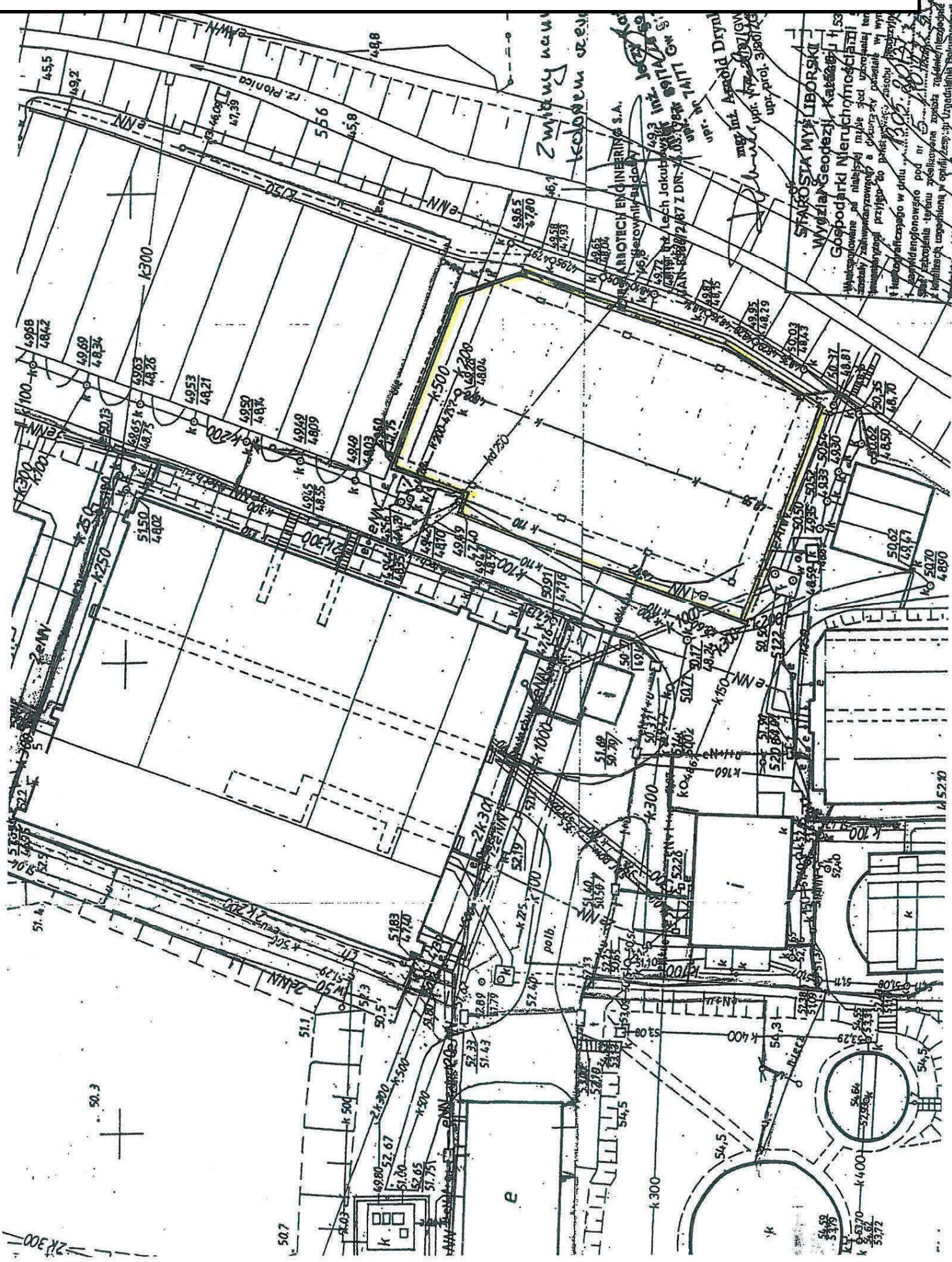
Andrzej Sliwiński 479  
Podinspektor w Wydziale Geodezji, Katastru i Gospodarki Nieruchomościami



STAROSTA MYŚLIBÓRSKI  
Wydział Geodezji, Katastru i Gospodarki Nieruchomościami  
Reprodukowanie, rozpowszechnianie i wprowadzanie niniejszego dokumentu wymaga pozwolenia. O którym mowa w art. 18 ustawy z dnia 8.2.1995 r. Prawa geodezyjne i kartograficzne (Dz. U. z 2010 r. Nr 193, poz. 1287 z późn. zm.)  
Mysłobórz, dnia 29.11.2013  
(Podpis, stanowisko i funkcja osoby odpowiedzialnej)

Andrzej Sliwiński  
Podinspektor w Wydziale Geodezji, Katastru i Gospodarki Nieruchomościami

Lp. 14 Płyta składowa osadów z wiatą  
(Oczyszczalnia Ścieków Barlinek)



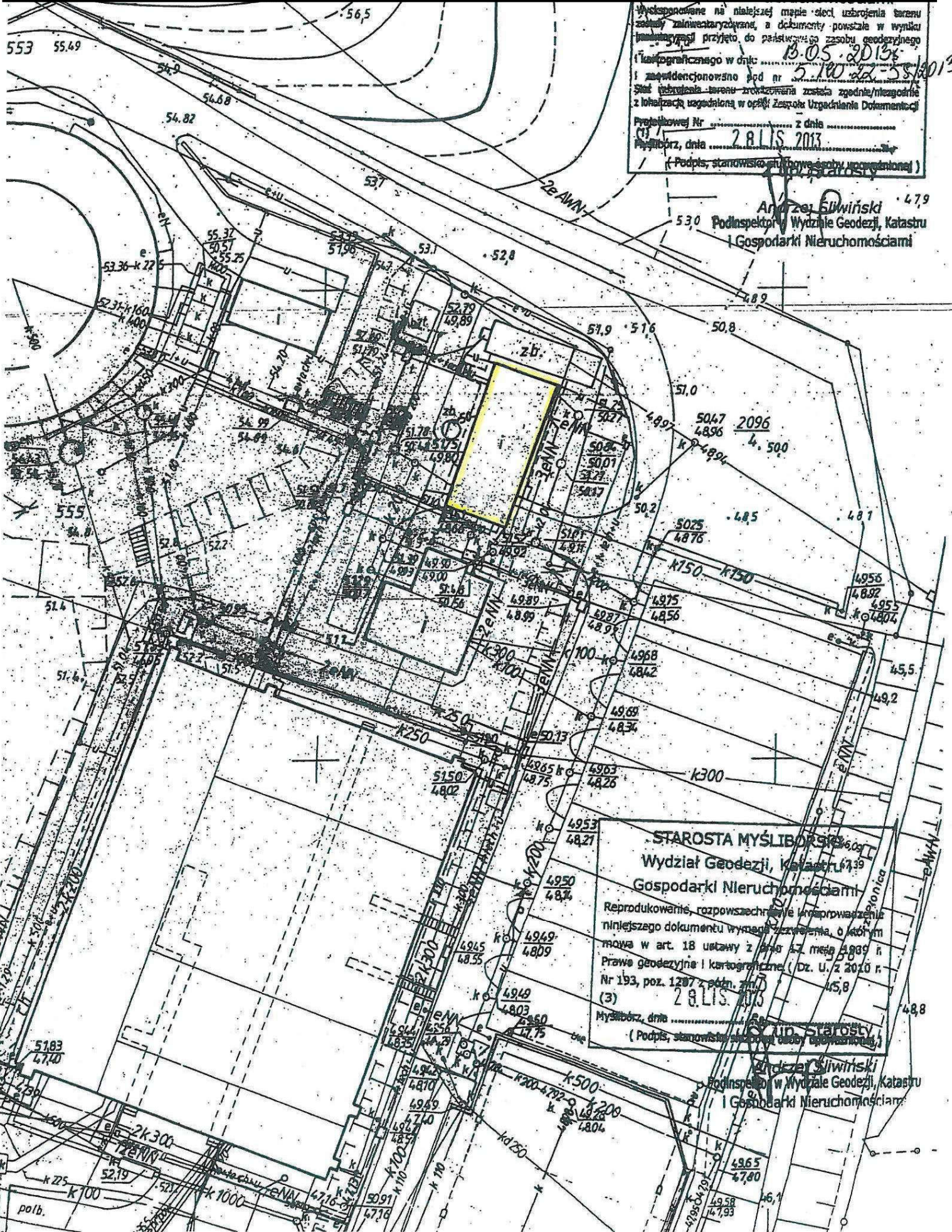
STAROSTA MYŚLIBORSKI  
Wydział Geodezji, Katastru i L. 53  
Gospodarki Nieruchomości  
Wskazujemy na najbliższej miłej się przedmiotowej ter-  
szachy zabudowywanego a dozwolony posiadać w wyn-  
stosowaniu przystępu do posiadanych zasobu infrastruktury  
i nieruchomości w dniu...  
Sposób sformułowania pod or-  
sąd sformułowania terenu zrealizowanego z załącznika nieodpowie-  
dzialności usposobionej w opłacie 2000,- prz. Urządzenia Budowlanego

50.3

50.3

2K300

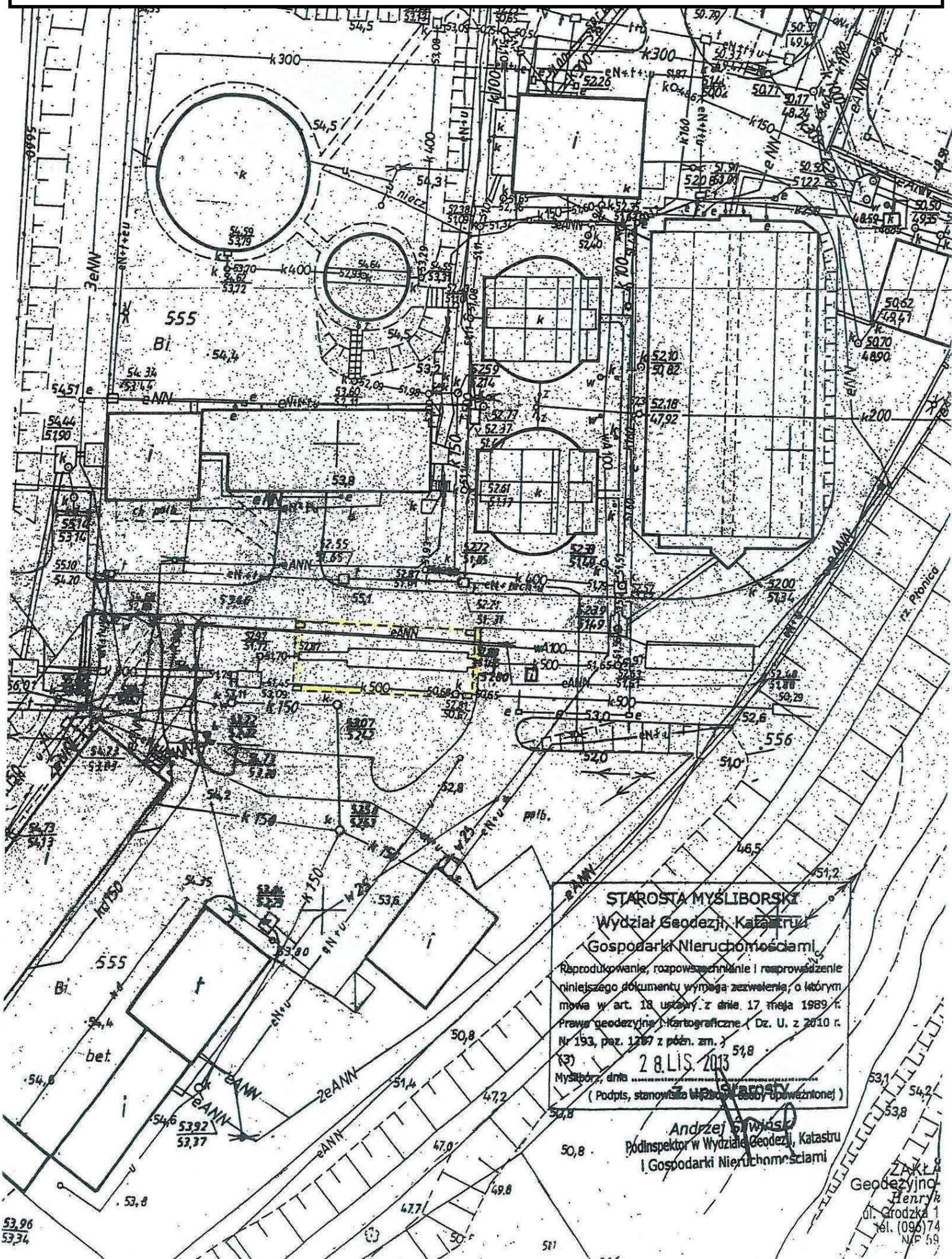
Lp. 15 Stacja odwadniania osadów (prasa)  
(Oczyszczalnia Ścieków Barlinek)



Wyciągnięte na niniejszej mapie sieci uzbrojenia terenu  
zasoby zamawierzyciela, a dokumenty powstałe w wyniku  
pomiarów przyjęto do państwowego zasobu geodezyjnego  
i kartograficznego w dniu: **13.05.2013**  
i zarejestrowano pod nr **5170/22-55/2013**  
Sieć uzbrojenia terenu zamawiercy została zgodnie/niezgodnie  
z lokalizacją uzgodnioną w opisie: Zespołu Urządzenia Dokumentacji  
Projektowej Nr ..... z dnia .....  
Myslibórz, dnia **28.11.2013**  
( Podpis, stanowisko służbowe osoby upoważnionej )  
**Andrzej Siliwinski**  
Podinspektor w Wydziale Geodezji, Katastru  
i Gospodarki Nieruchomościami

**STAROSTA MYŚLIBORSKI**  
Wydział Geodezji, Katastru  
i Gospodarki Nieruchomościami  
Reprodukowanie, rozpowszechnianie i wprowadzanie  
niniejszego dokumentu wymaga zezwolenia, o którym  
mowa w art. 18 ustawy z dnia 5.7.1999 r.  
Prawo geodezyjne i kartograficzne ( Dz. U. z 2010 r.  
Nr 193, poz. 1287 z późn. zm. )  
Myslibórz, dnia **29.11.2013**  
( Podpis, stanowisko służbowe osoby upoważnionej )  
**Andrzej Siliwinski**  
Podinspektor w Wydziale Geodezji, Katastru  
i Gospodarki Nieruchomościami

Lp .16 Wiata nad kratą z piaskownikiem i przelewem awaryjnym  
(Oczyszczalnia Ścieków Barlinek)



**STAROSTA MYŚLIBORSKI**  
 Wydział Geodezji, Katastru  
 Gospodarki Nieruchomościami

Reprodukowanie, rozpowszechnianie i rozprowadzenie  
 niniejszego dokumentu wymaga zezwolenia, o którym  
 mowa w art. 18 ustawy z dnia 17 maja 1989 r.  
 Prawa geodezyjne i kartograficzne (Dz. U. z 2010 r.  
 Nr 193, poz. 1267 z późn. zm.)

28.11.2013

Mysłibórz, dnia .....

(Podpis, stanowisko i pieczęć osoby upoważnionej)

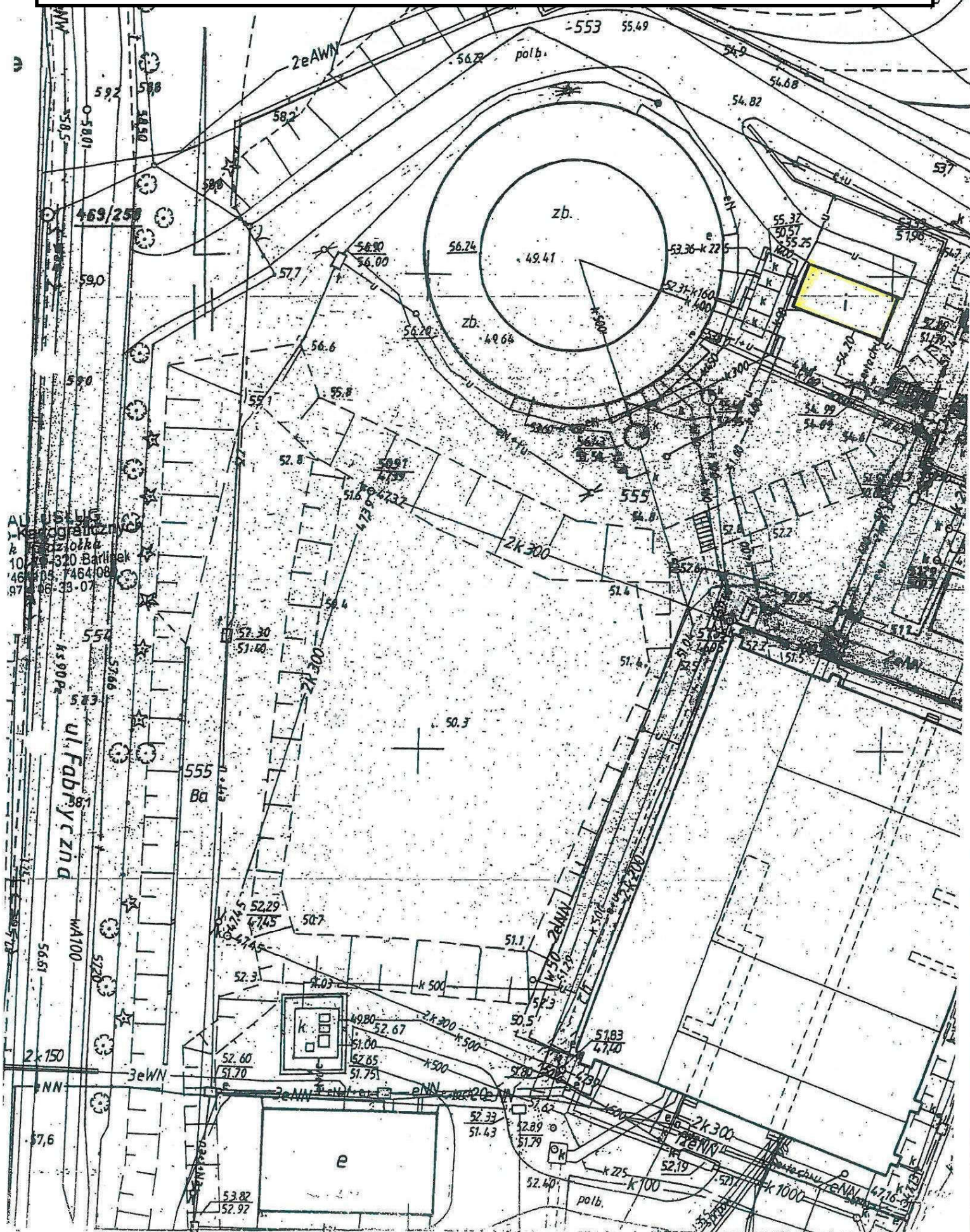
**Andrzej S. Winiarski**  
 Podinspektor w Wydziale Geodezji, Katastru  
 i Gospodarki Nieruchomościami

ZAKŁAD  
 Geodezyjno-  
 Henryk  
 ul. Grodzka 1  
 tel. (096) 74  
 NIP 59

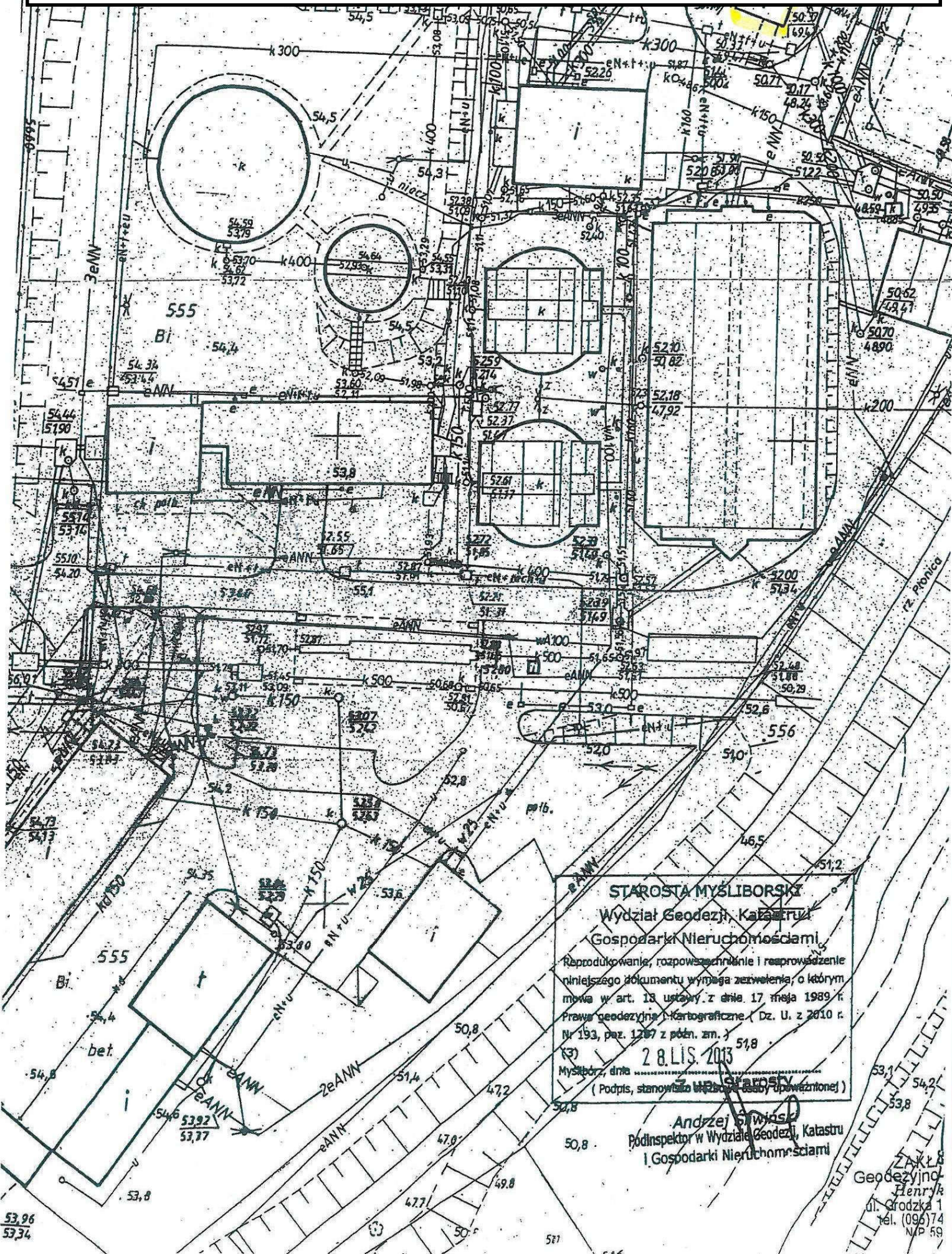
53,96  
53,34



Lp. 17 Budynek Stacja dmuchaw  
(Oczyszczalnia Ścieków Barlinek)



Lp. 18 Budynek stacji sterowniczej  
(Oczyszczalnia Ścieków Barlinek)



**STAROSTA MYSLIBORSKI**

Wydział Geodezji, Katastru

Gospodarki Nieruchomościami

Reprodukcja, rozpowszechnienie i rozprowadzenie niniejszego dokumentu wymaga zezwolenia, o którym mowa w art. 18 ustawy z dnia 17 maja 1989 r. Prawa geodezyjne i kartograficzne (Dz. U. z 2010 r. Nr 193, poz. 1287 z późn. zm.)

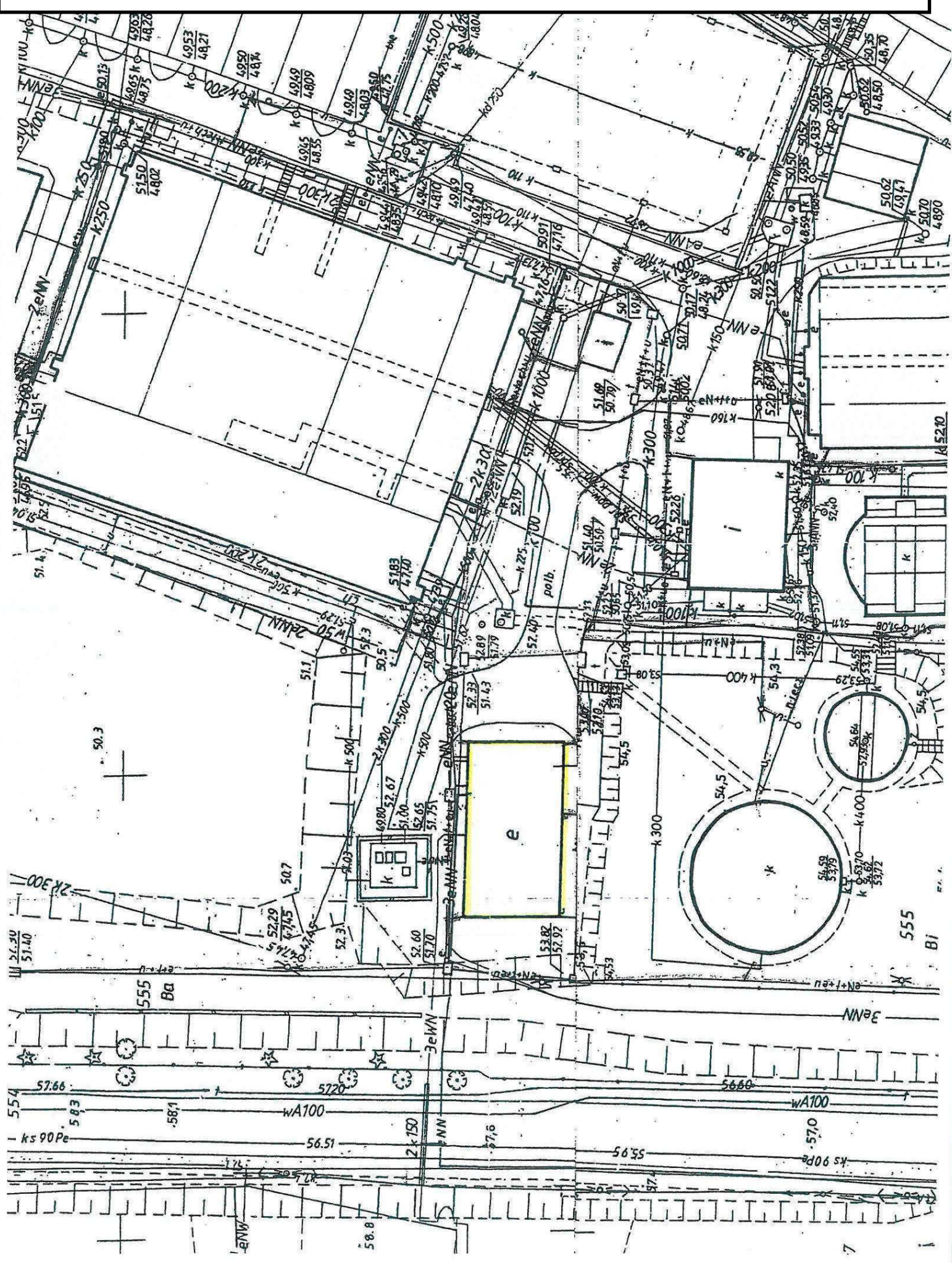
28. LIS. 2013

Mysłibórz, dnia .....  
(Podpis, stanowisko i adres osoby upoważnionej)

**Andrzej Świrski**  
Podinspektor w Wydziale Geodezji, Katastru  
i Gospodarki Nieruchomościami

ZAKŁAD  
Geodezyjno-  
Henryk  
ul. Grodzka 1  
tel. (096) 74  
NIP 59

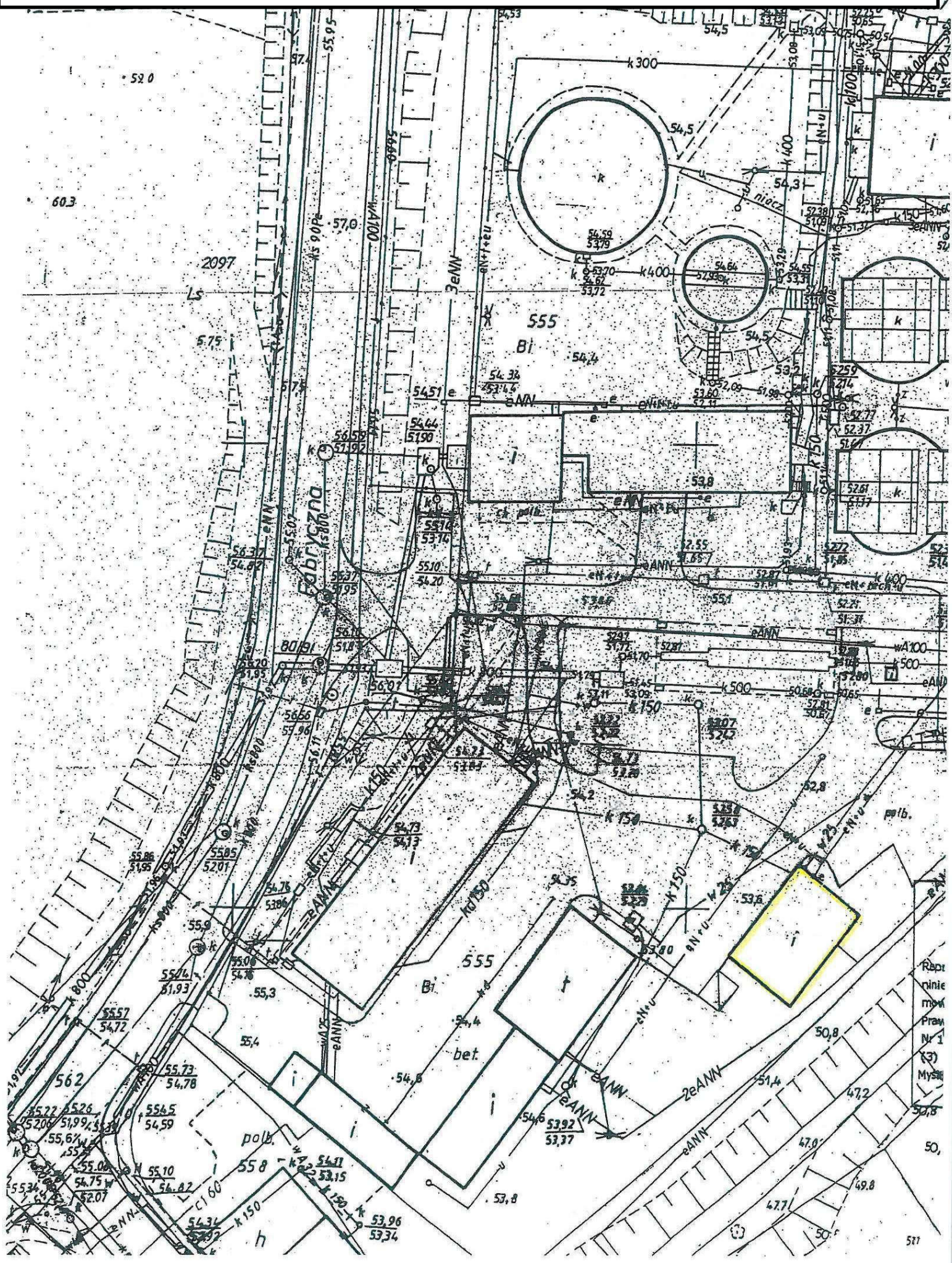
Lp 19. Stacja trafo  
(Oczyszczalnia Ścieków Barlinek)







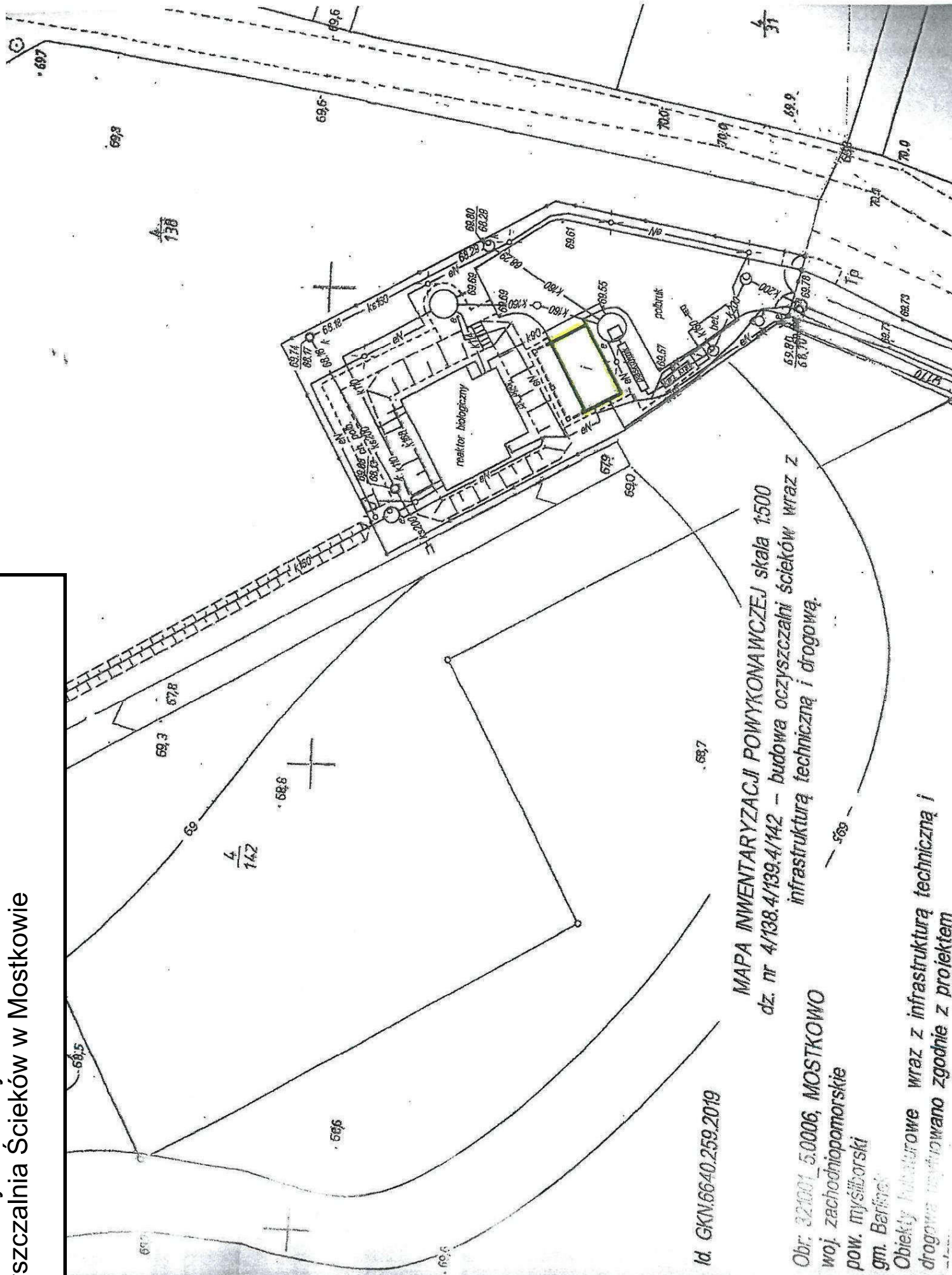
Lp. 22 Budynek Garażowy  
(Oczyszczalnia Ścieków Barlinek)



Rebr  
ninie  
mow  
Prac  
Nr 1  
(3)  
Mys  
50,  
50,  
517



Lp. 24 Budynek Oczyszczalnia Ścieków  
(Oczyszczalnia Ścieków w Mostkowie)



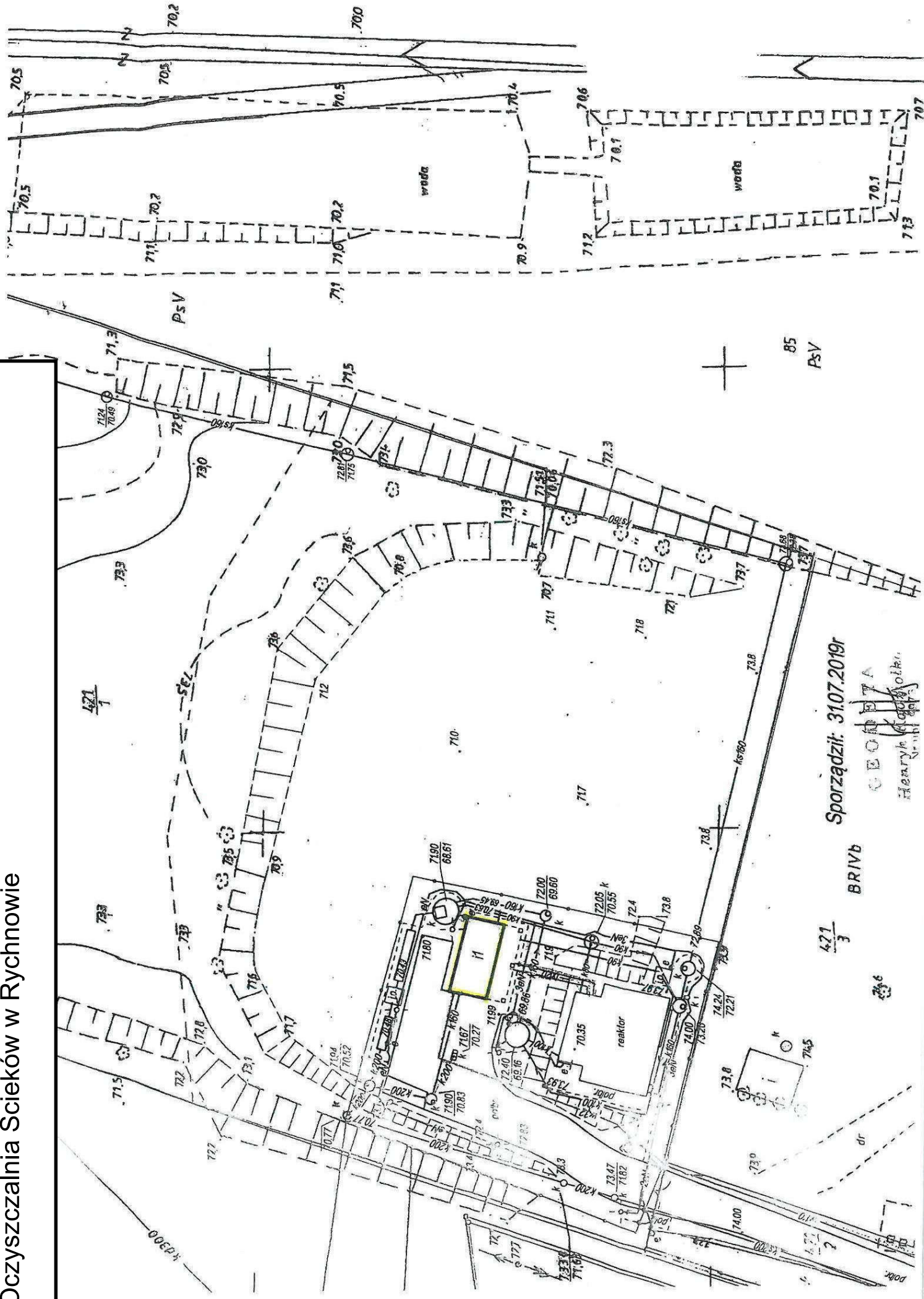
Id. GKN.6640.259.2019

MAPA INWENTARYZACJI POWYKONAWCZEJ skala 1:500  
dz. nr 4/138.4/139.4/142 – budowa oczyszczalni ścieków wraz z  
infrastrukturą techniczną i drogową.

Obr. 321001\_5.0006, MOSTKOWO  
woj. zachodniopomorskie  
pow. myśliborski  
gm. Baranów  
Obiekty budowlane wraz z infrastrukturą techniczną i  
drogową sporządzono zgodnie z projektem



Lp. 25 Budynek Oczyszczalnia Ścieków  
(Oczyszczalnia Ścieków w Rychnowie)



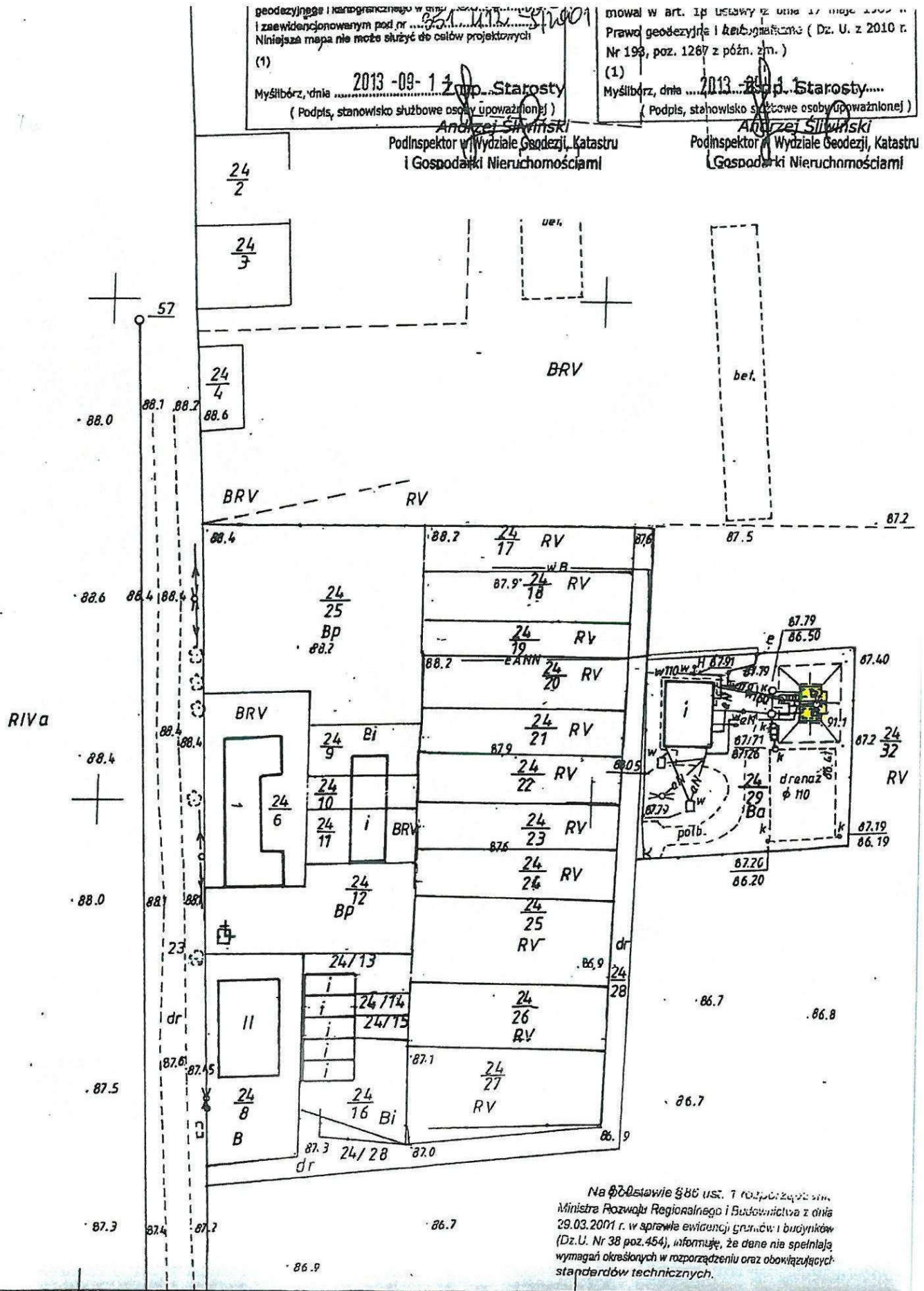
Sporządził: 31.07.2019r

BRIVB  
Sporządził: Henryk Kłoda  
olbr.

# Załącznik nr 26. - Zbiorniki magazynowe wody (SUW Nowa Dzielcina)

geodezyjne i katastralne w dniu 2013-09-14 i zaewidencjonowanym pod nr 24/17/2001  
 Niniejsza mapa nie może służyć do celów projektowych  
 (1) Myślibórz, dnia 2013-09-14, Starosta  
 (Podpis, stanowisko służbowe osoby upoważnionej)  
 Andrzej Siliński  
 Podinspektor w Wydziale Geodezji, Katastru i Gospodarki Nieruchomościami

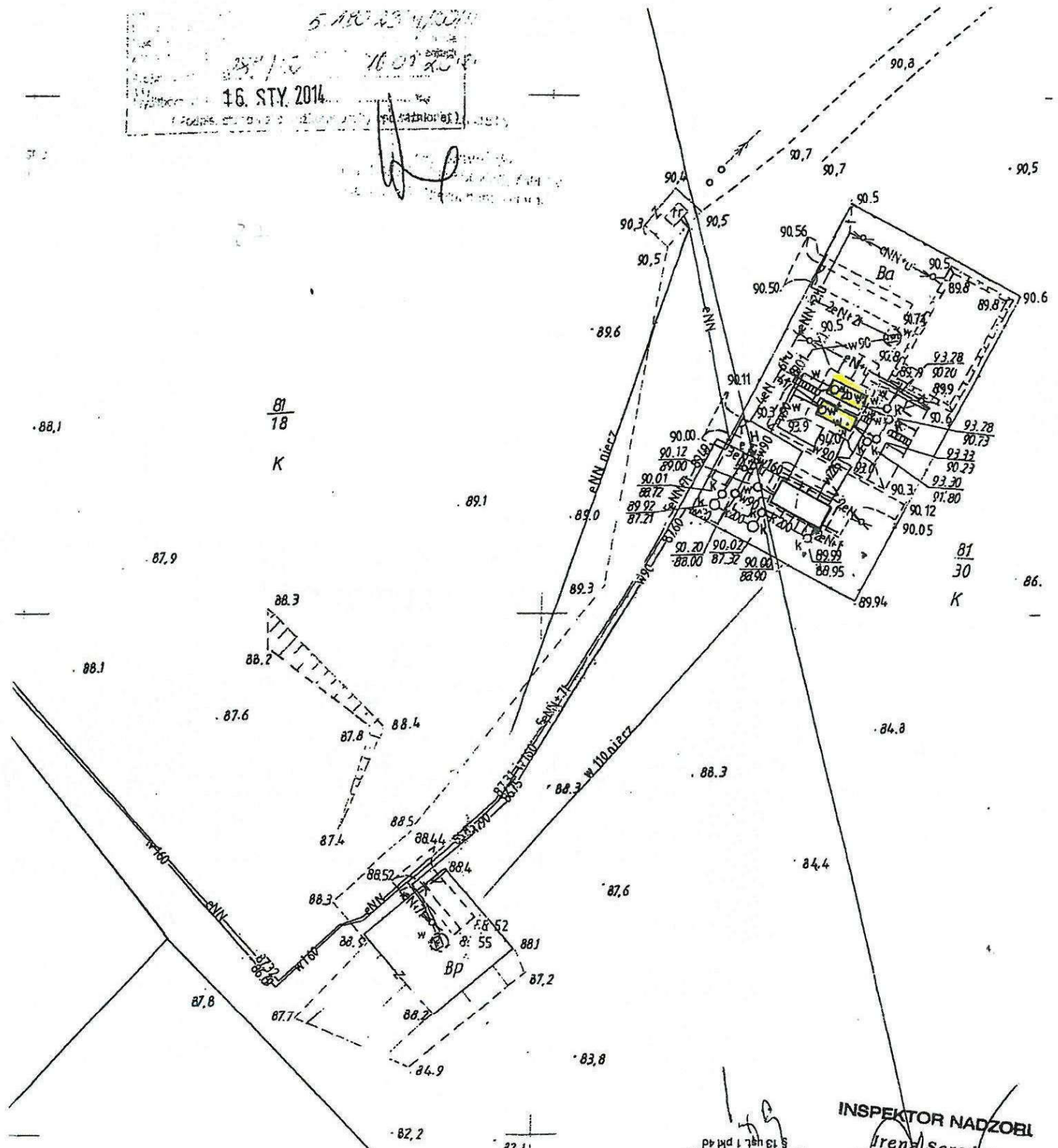
mowa w art. 1p ustawy z dnia 17 maja 2007 r. Prawo geodezyjne i katastralne (Dz. U. z 2010 r. Nr 193, poz. 1267 z późn. zm.)  
 (1) Myślibórz, dnia 2013-09-14, Starosta  
 (Podpis, stanowisko służbowe osoby upoważnionej)  
 Andrzej Siliński  
 Podinspektor w Wydziale Geodezji, Katastru i Gospodarki Nieruchomościami



Na podstawie § 86 ust. 7 rozporządzenia Ministra Rozwoju Regionalnego i Budownictwa z dnia 29.03.2001 r. w sprawie ewidencji gruntów i budynków (Dz.U. Nr 38 poz. 454), informuję, że dane nie spełniają wymagań określonych w rozporządzeniu oraz obowiązujących standardów technicznych.

# Załącznik nr 27. - Zbiorniki magazynowe wody (SUW Krzynka)

5.10.23.10000  
 16. STY. 2014  
 16. STY. 2014



81  
18  
K

81  
30  
K

141  
2  
LS

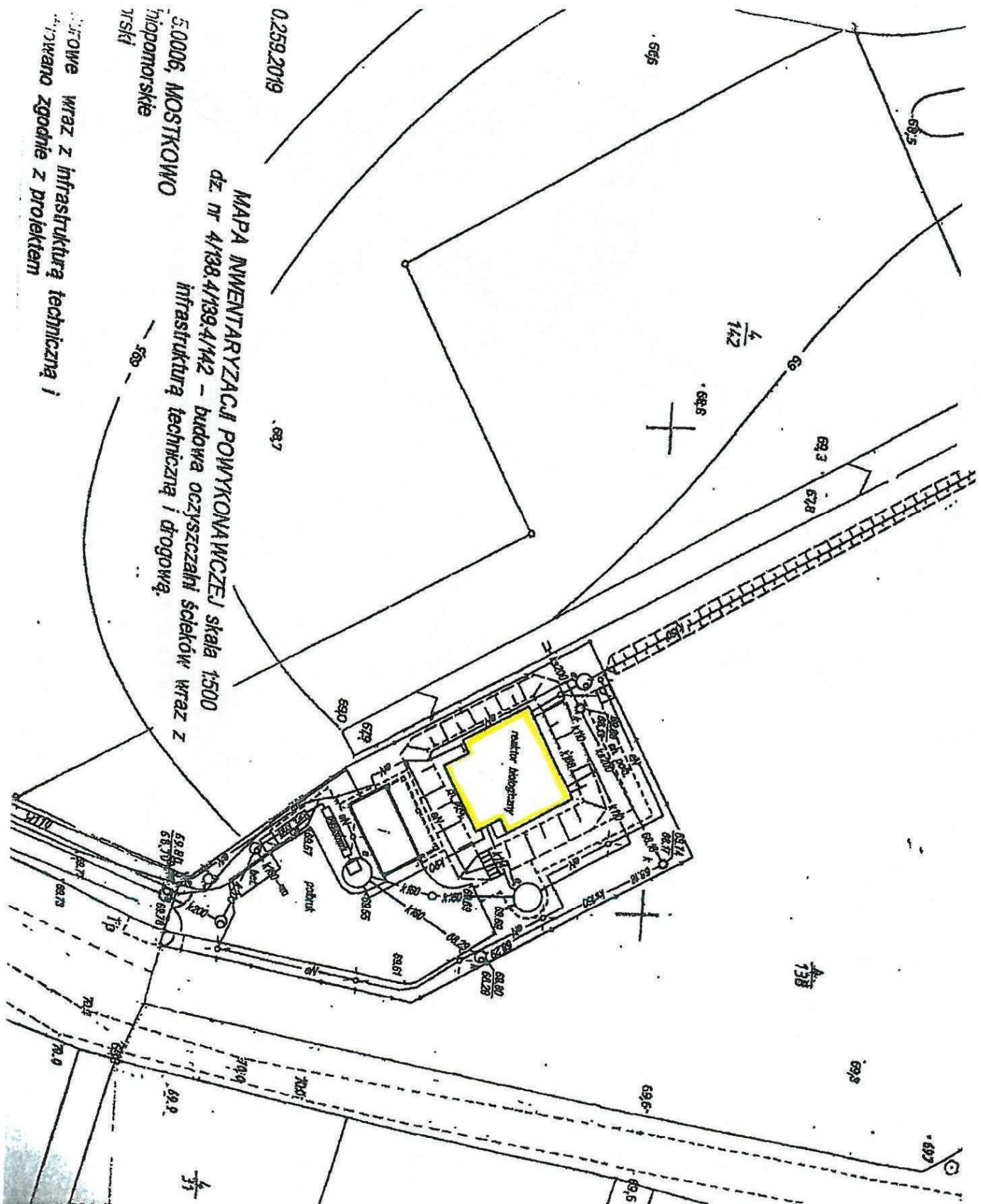
KIEROWNIK BIURA  
 mgr inż. Andrzej Trąbka  
 Uprawy budowlane, bez ograniczeń, w zakresie  
 i p. w. budowlanej i specjalizacji w zakresie

INSPEKTOR NADZORU  
 Irena Seredyn  
 mgr inż. inżynieria środowiska  
 upr. bud. 16/94/ZG  
 upr. bud. 183/0086/QWOS/12





# Załącznik nr 30. - Reaktor osadu czynnego (OŚ Mostkowo)

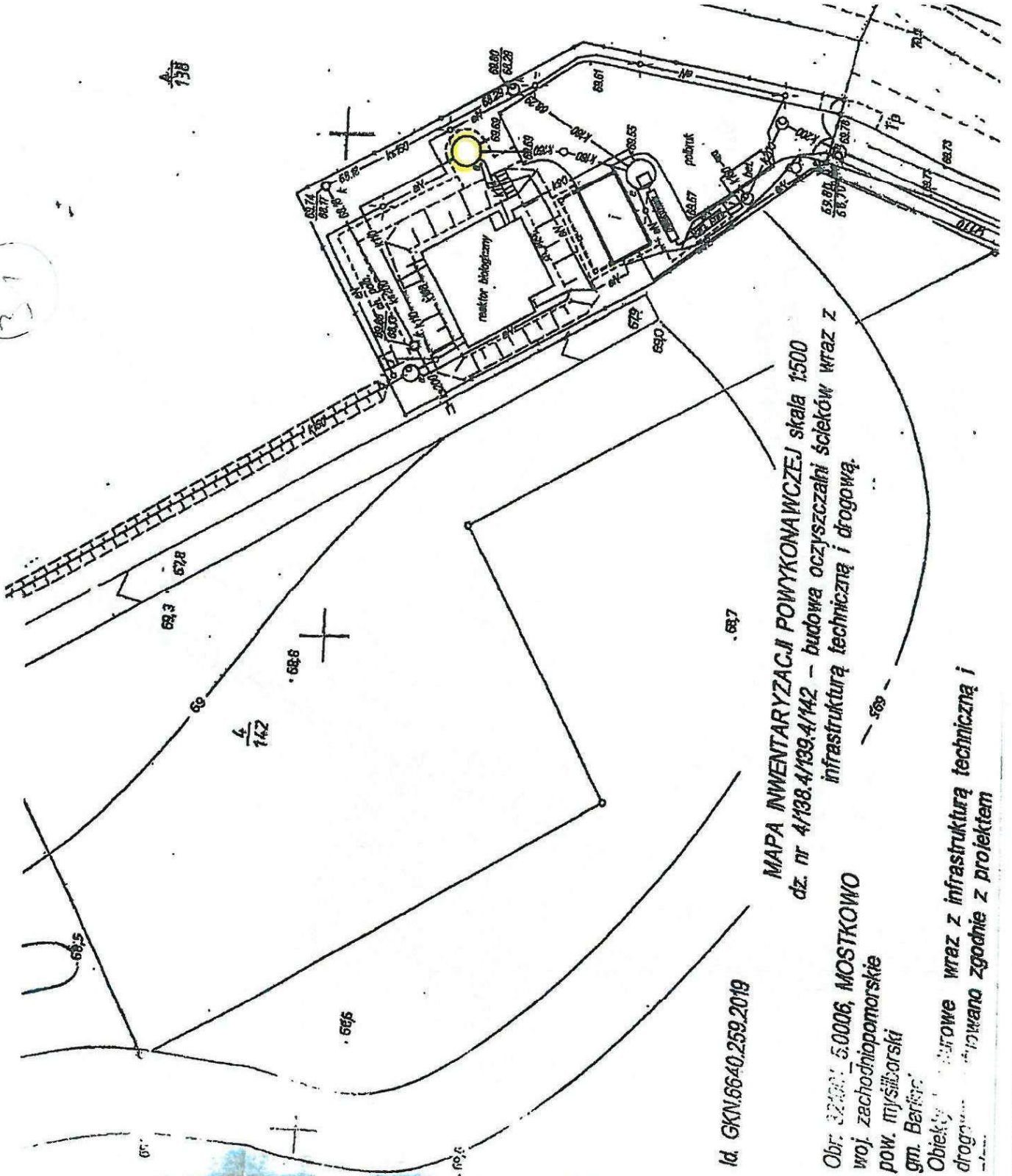


Wzrost wraz z infrastrukturą techniczną i  
budowlaną zgodnie z projektem

30

Załącznik nr 31. - Zbiornik osadu nadmiernego  
(OŚ Mostkowo)

31



Id. GKN.6640.259.2019

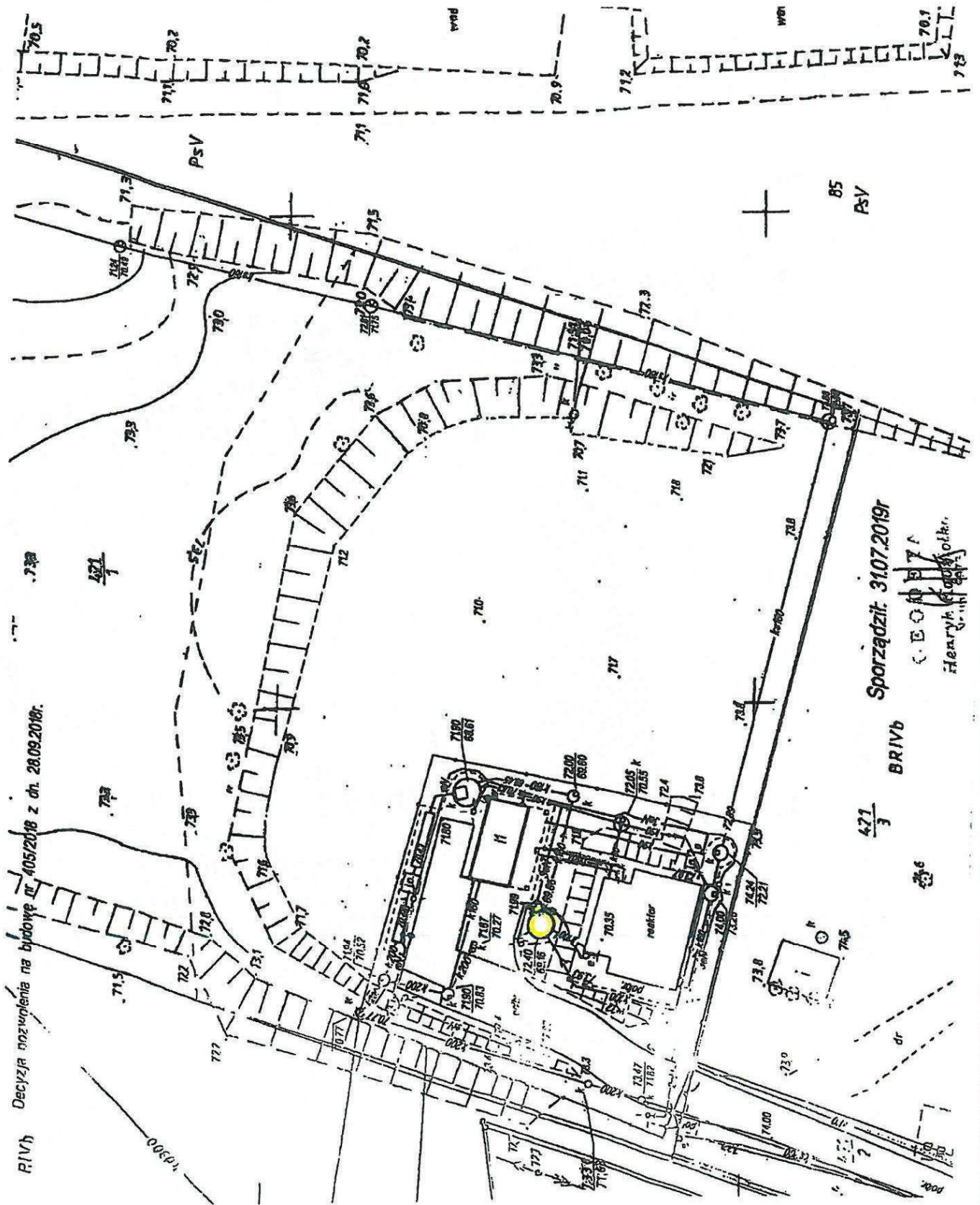
MAPA INWENTARYZACJI POWYKONAWCZEJ skala 1:500  
dz. nr 4/138.4/139.4/142 - budowa oczyszczalni ścieków wraz z  
infrastrukturą techniczną i drogową.

Obj. 32400, 5.0006, MOSTKOWO  
woj. zachodniopomorskie  
pow. myśliborski  
gm. Berlinko  
Obiekt... wraz z infrastrukturą techniczną i  
drogą... planowano zgodnie z projektem





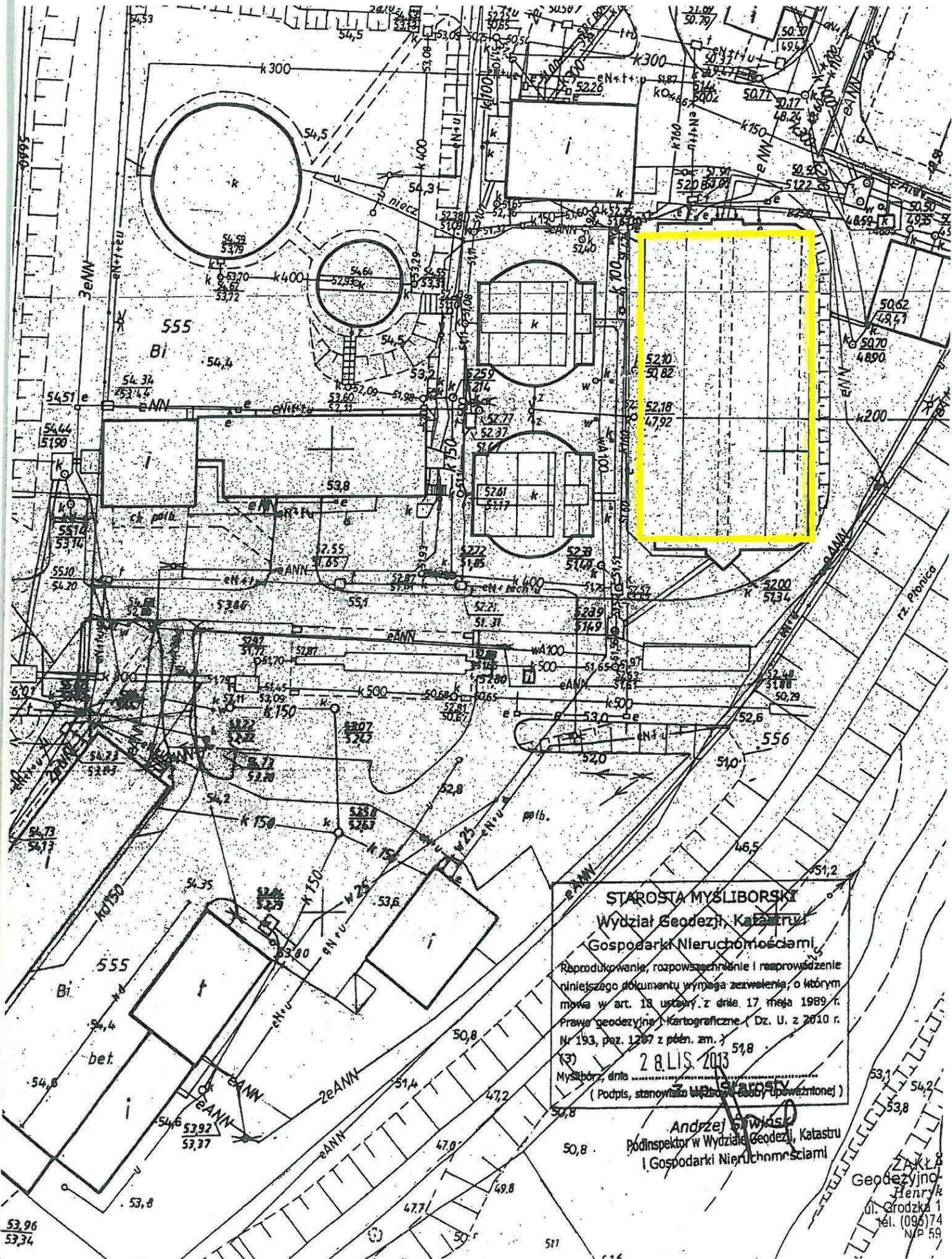
# Załącznik nr 33. - Zbiornik osadu nadmiernego (OŚ Rychnów)



RIVh Decyzja pozwolenia na budowę nr 405/2018 z dn. 28.09.2018r.

Sporządził: 31.07.2019r  
BRIVb  
Henryk G. (inżynier)

# Załącznik nr 34. - Zbiornik Retencyjny (OŚ Barlinek)

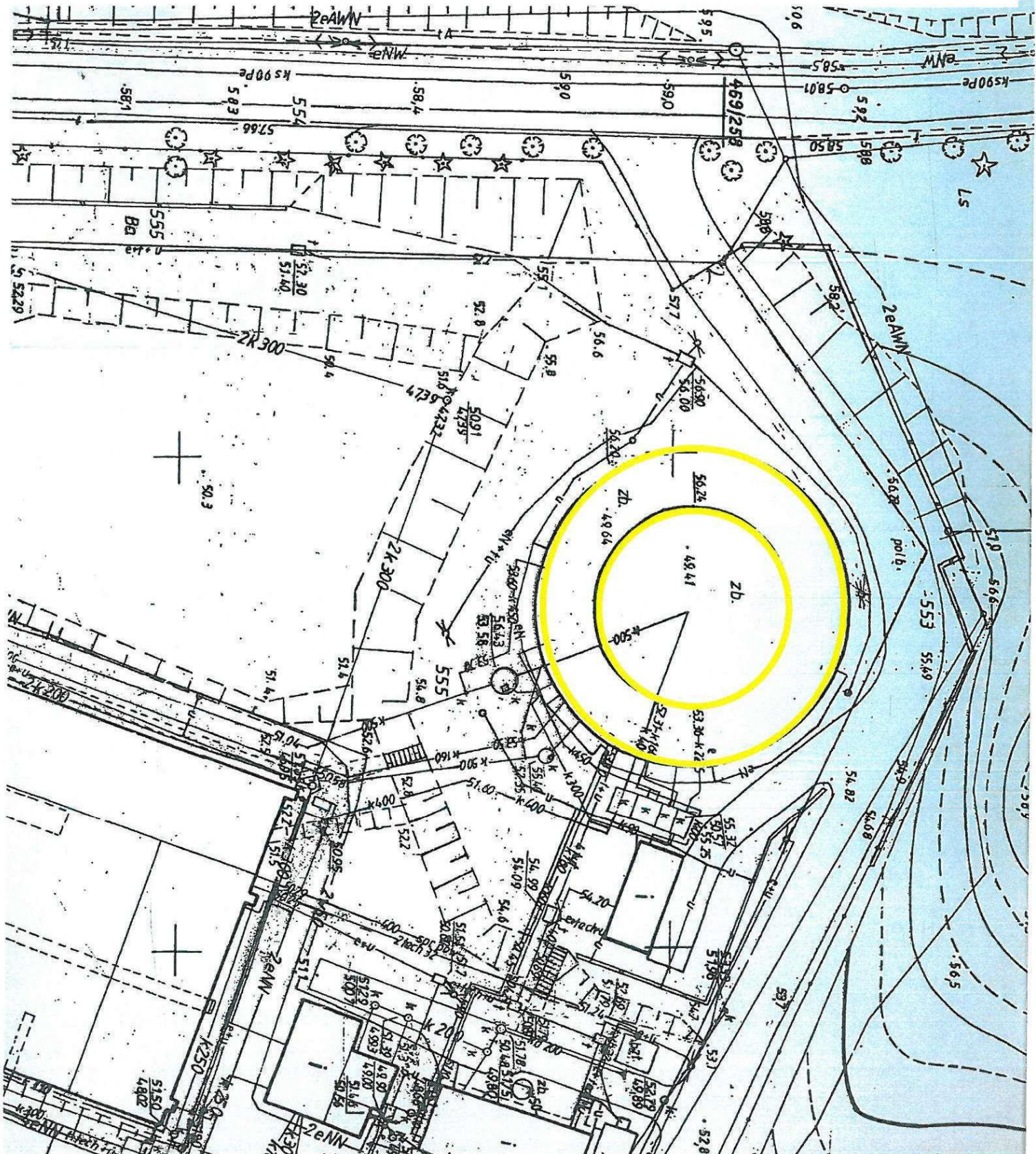


**STAROSTA MYSLIBORSKI**  
 Wydział Geodezji, Katastru  
 Gospodarki Nieruchomościami  
 Reprodukowanie, rozpowszechnienie i rozprowadzenie  
 niniejszego dokumentu wymaga zezwolenia, o którym  
 mowa w art. 18 ustawy z dnia 17 maja 1989 r.  
 Prawo geodezyjne i kartograficzne (Dz. U. z 2010 r.  
 Nr 193, poz. 1287 z późn. zm.)  
 2013  
 Mysłibórz, dnia 2013  
 (Podpis, stanowisko w Urzędzie, upoważnionej)

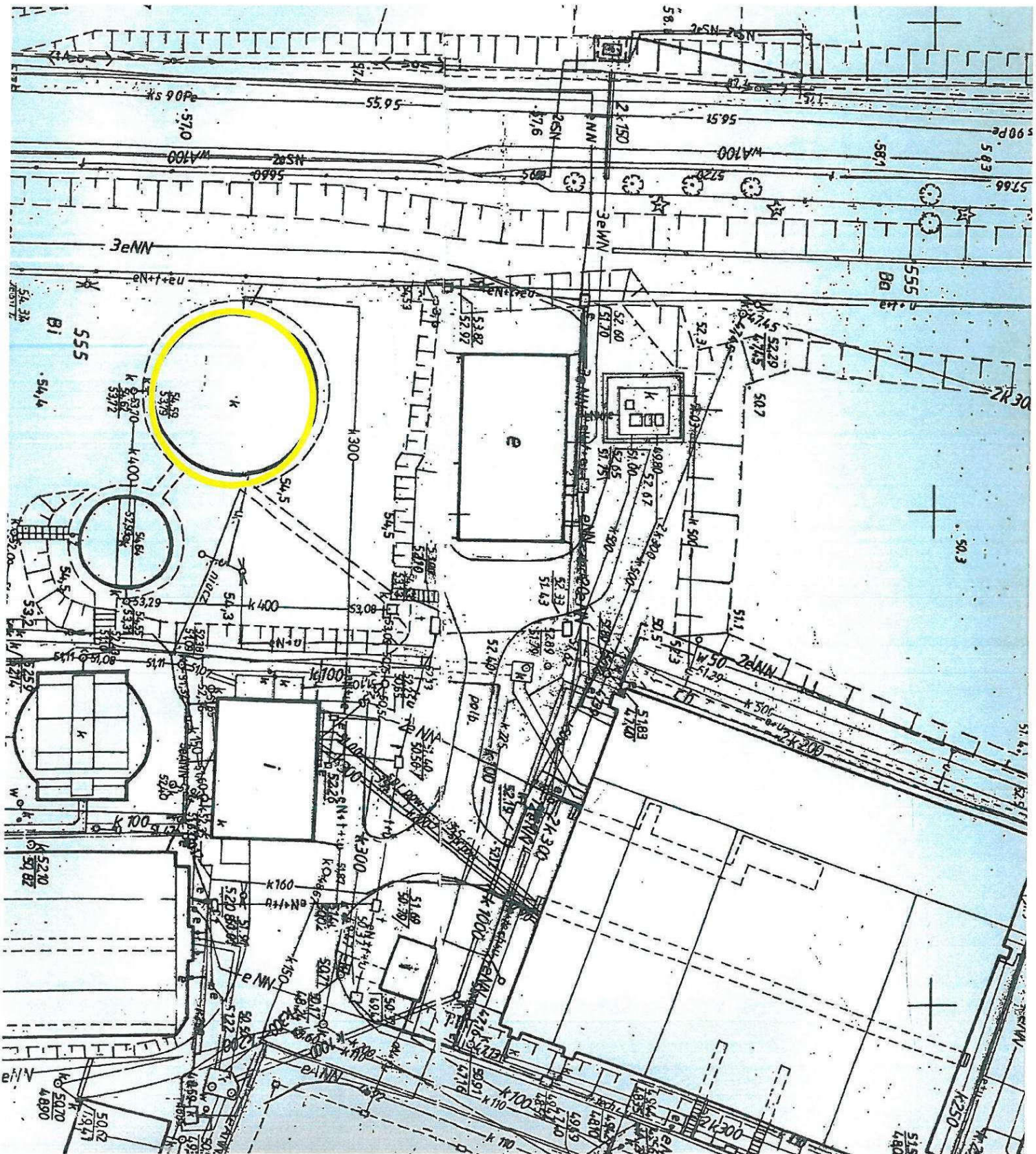
Andrzej Słowiński  
 Podinspektor w Wydziale Geodezji, Katastru  
 i Gospodarki Nieruchomościami

Zakład  
 Geodezyjno-  
 Henryk  
 ul. Grodzka 1  
 tel. (096) 74  
 NIP 69

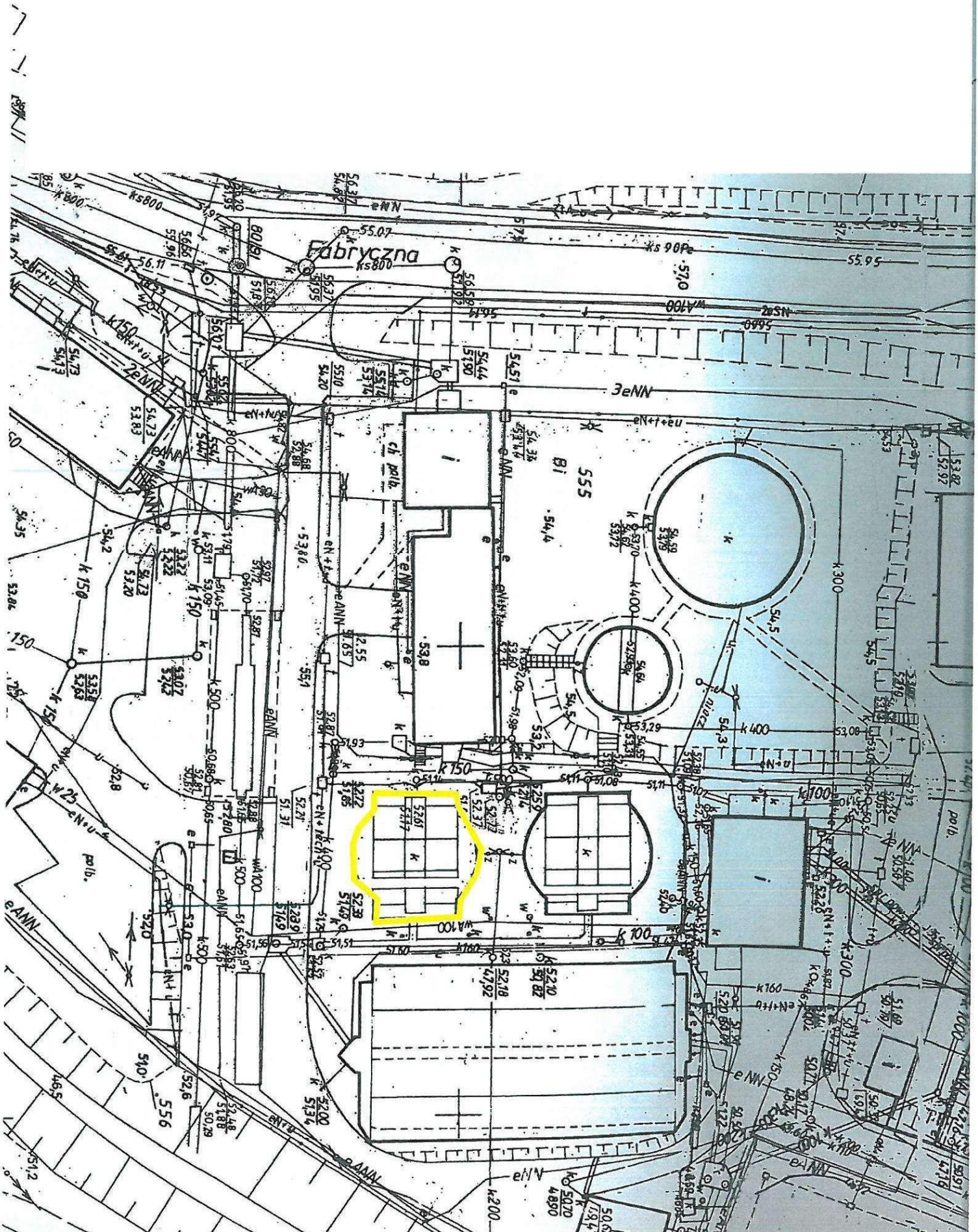
Załącznik nr 35. - Osadnik wtórny z komorą stabilizacji osadu nadmiernego (OŚ Barlinek)



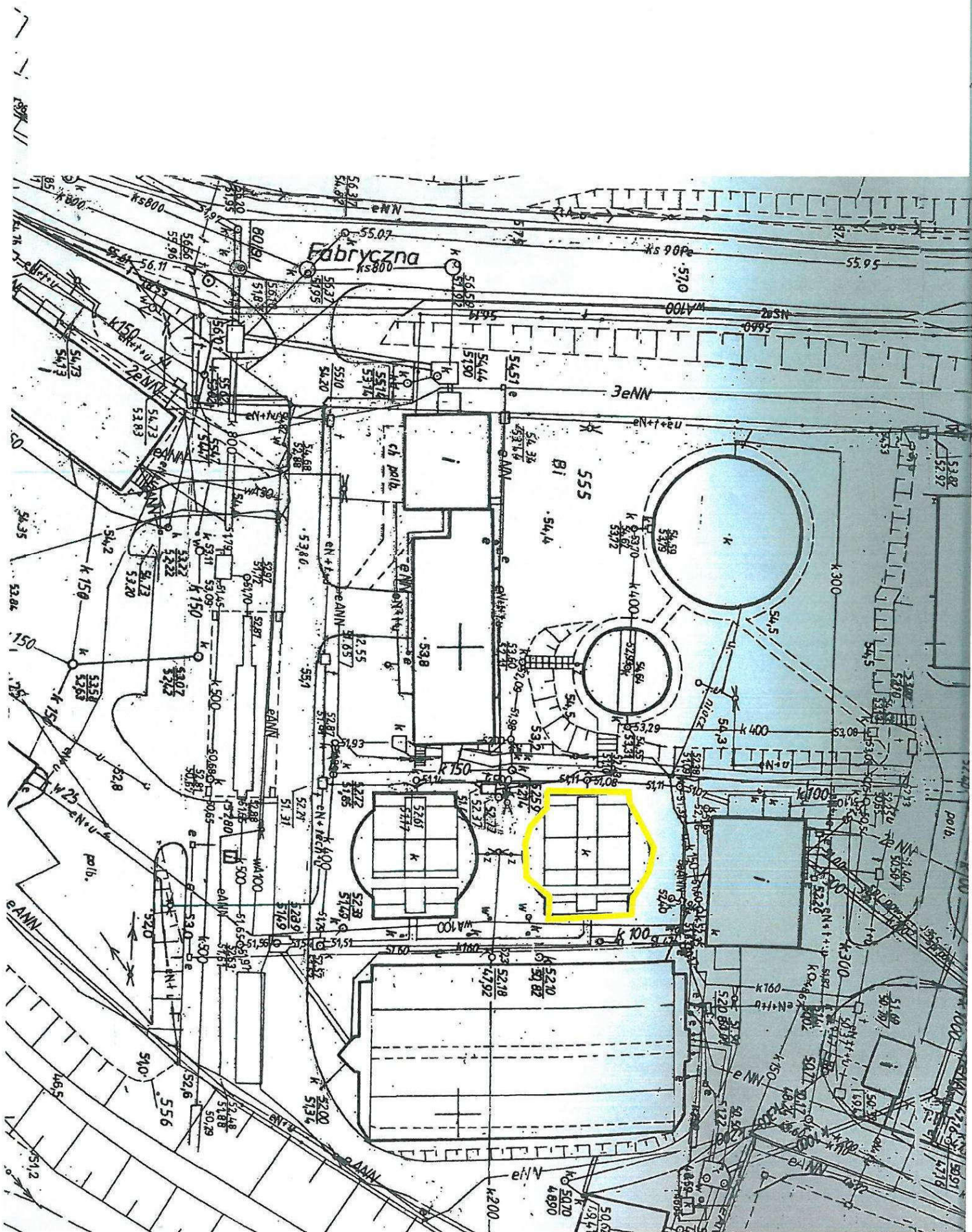
# Załącznik nr 36. - Złoże zraszane (OŚ Barlinek)



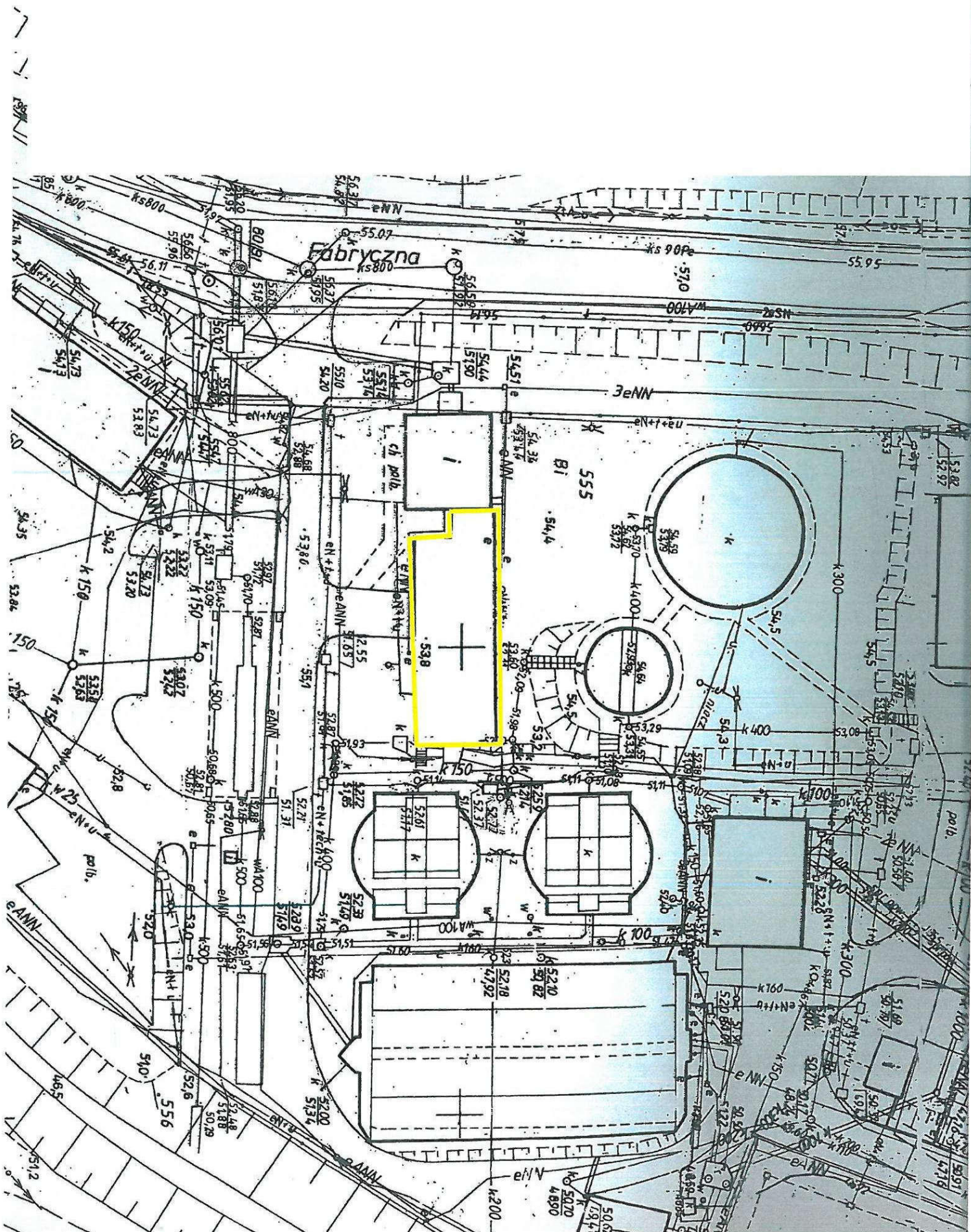
# Załącznik nr 37. - Osadnik Imhoffa 1 (OŚ Barlinek)



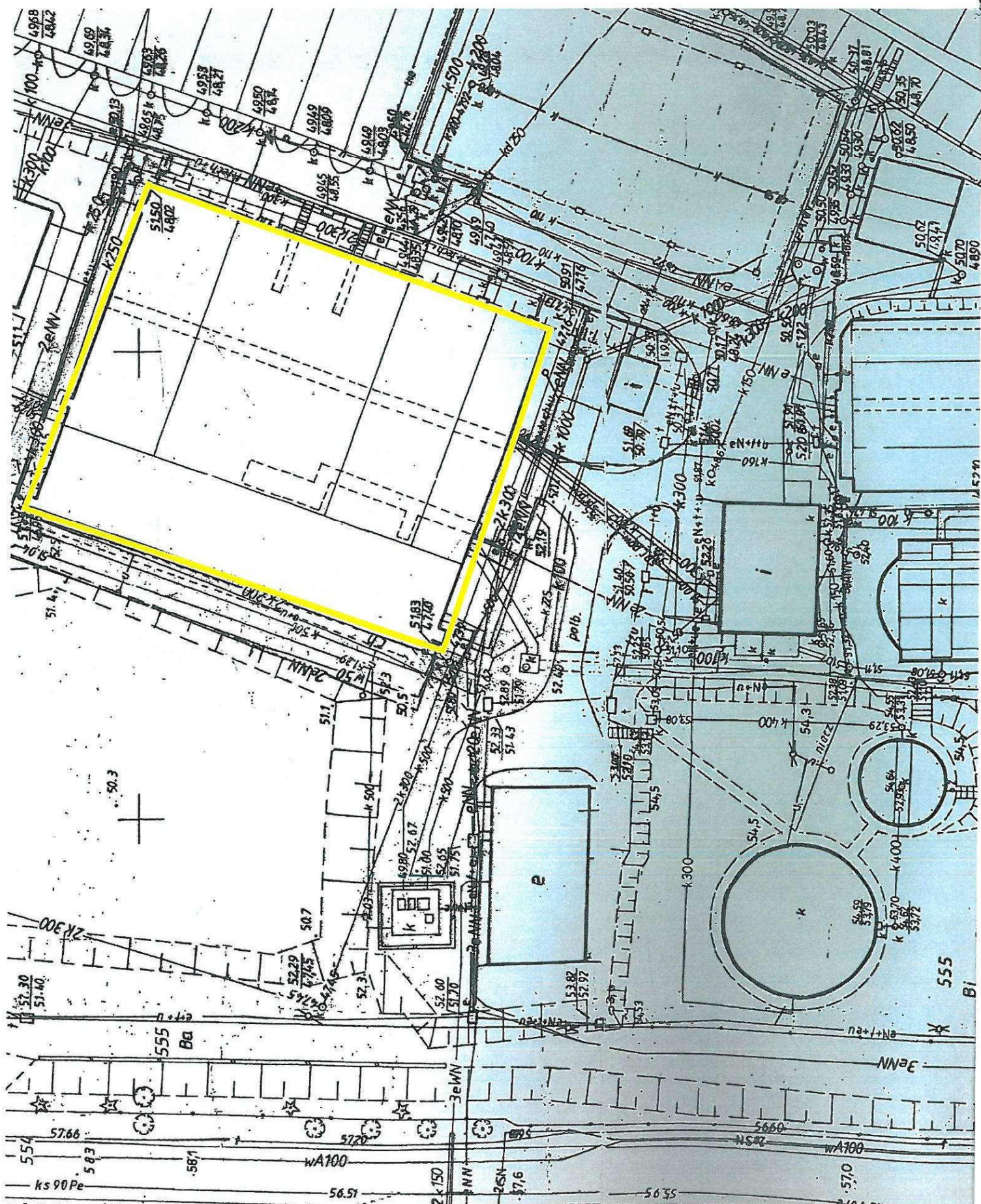
# Załącznik nr 38. - Osadnik Imhoffa 2 (OŚ Barlinek)



# Załącznik nr 39. - Piaskownik (OŚ Barlinek)



# Załącznik nr 40. Reaktor osadu czynnego (OŚ Barlinek)







# Lp. 42 Budynek stacji uzdatniania wody (Moczydło)

